

MEMÒRIA DE LA INTERVENCIÓ  
ARQUEOLÒGICA I DE RESTAURACIÓ A  
L'ANTIC MERCAT DEL BORN.

“Tractament dels paviments originals del  
jaciment arqueològic per adaptar-los a la visita  
pública. Part separada del Projecte executiu  
museogràfic del Centre Cultural del Born”

(BARCELONA, BARCELONÈS)


Dates de la intervenció: Octubre de 2012 – Gener de 2013

**Expedient R/N 470 K121 NB 2012/4-9167.**

Autor:

Isabel Pereira Hernández

Data de lliurament: 26 de gener de 2017



## FITXA TÈCNICA

### **PROMOCIÓ I FINANCIACIÓ DELS TREBALLS:**

AJUNTAMENT DE BARCELONA,  
BARCELONA D'INFRAESTRUCTURES MUNICIPALS (BIM/SA) - ICUB

### **EXECUCIÓ DE L'EXCAVACIÓ ARQUEOLÒGICA:**

CODEX-ARQUEOLOGIA  
I PATRIMONI S.C.C.L.

### **EXECUCIÓ DE LA RESTAURACIÓ:**

GAMARRA & GARCIA

### **DIRECCIÓ DE LA INTERVENCIÓ:**

Isabel Pereira Hernández

### **TÈCNIC RESTAURADOR:**

María del Carmen Ruiz

### **DIBUIX DE CAMP I DIGITALITZACIÓ:**

Antoni Fernández

### **TOPOGRAFIA:**

CODEX Arqueologia i Patrimoni

### **INVENTARI DE MATERIALS:**

Antoni Fernández

### **DIBUIX DE MATERIALS I DIGITALITZACIÓ:**

Conxita Ferrer i Isabel Pereira

## **INDEX**

Crèdits	
1. Introducció.....	03
1.1. Motivacions.....	04
1.2. Plantejament de l'actuació arqueològica.....	08
2. Situació .....	09
3. Antecedents Arqueològics i Marc Històric.....	11
3.1. Antecedents Arqueològics.....	11
3.2. Marc Històric.....	18
4. Metodologia.....	28
5. Descripció dels treballs realitzats i resultats obtinguts.....	31
5.1. Actuació al carrer Qui va del Born al pla d'en Llull (punt 1).....	31
5.2. Actuació al carrer dels Ventres (punts 2 i 3).....	32
5.3. Actuació al carrer de na Rodés (punts 4,5,6,7,8,9,10 i 11).....	35
5.4. Actuació a la casa del Baró de Sant Vicenç (punts 12 i 13).....	47
5.5. Actuació al carrer Xucles i a l'àmbit 8 (punts 14,15,16 i 17).....	50
5.6. Actuació al carrer del Joc de la Pilota (punts 18,19,20,21,22 i 23) .....	55
5.7. Actuació al carrer Bonaire i a la casa Boxadors (punts 24 i 25).....	64
5.8. Actuació al Rec Comtal.....	70
6. Estudi dels materials arqueològics.....	72
7. Conclusions.....	97
8. Bibliografia .....	98

Annex I Làmines de materials

Annex II Planimetria

Annex III Fitxes d'UE. Inventari de materials. Inventari fotogràfic.

Annex IV Documentació administrativa

Annex V Restauració

## 1. INTRODUCCIÓ

La present memòria científica fa referència als treballs d'excavació arqueològica i de restauració, que s'han desenvolupant a l'interior de l'antic Mercat del Born de Barcelona entre els mesos d'octubre de 2012 i de gener de 2013.

La intervenció ve motivada per les obres de construcció d'un centre cultural a l'edifici de l'antic mercat del Born de Barcelona i per la visita pública a les restes arqueològiques conservades al subsòl.

Totes les feines s'han desenvolupat dins dels terminis fixats en els permisos de la Direcció General de Patrimoni de la Generalitat de Catalunya<sup>1</sup>.

La intervenció arqueològica i de restauració s'ha centrat exclusivament en les diferents alteracions que presentava el subsòl, especialment en els carrers i a l'interior d'algunes de les cases que formaran part del recorregut del centre cultural.

El present informe té com a objectiu principal fer una anàlisi dels resultats obtinguts en l'excavació preventiva.

Les dades obtingudes complementen els coneixements obtinguts en les diferents intervencions arqueològiques en aquest punt del barri de la Ribera<sup>2</sup>, destruït per ordre del rei Felip V, entre els anys 1716 i 1718.

---

<sup>1</sup> S'autoritza la intervenció arqueològica preventiva de control en la resolució del dia 9 d'octubre de 2012.

<sup>2</sup> Plaça comercial (FARRÉ – SERRA 1991), Mercat del Born ( BARRASETAS – HUERTAS 1994, FÀBREGAS – HUERTAS 1998, ARTIGUES – FERNÁNDEZ 2000-2001, FERNÁNDEZ 2005-2006 i FERNÁNDEZ 2009-2010), C./Comercial (RIO 2002, RIO 2004, MONGUILÓ 2004, SANTANACH 2005, FERNÁNDEZ 2007, FERNÁNDEZ 2008, ESQUÉ 2008 FERNÁNDEZ

L'excavació arqueològica es va efectuar tal i com es disposa a l'autorització de la Direcció General del Patrimoni Arqueològic, dins de les dates indicades i segons el procediment establert en article 14 i següents del Decret 78/2002, de 5 de març de 2002, del Reglament de protecció del patrimoni arqueològic i paleontològic.

Les tasques arqueològiques han estat dirigides per l'arqueòloga Isabel Pereira Hernández i la col·laboració com arqueòleg tècnic Antoni Fernández Espinosa ambdós de l'empresa CODEX - Arqueologia i Patrimoni,

La intervenció ha estat finançada per BIMSA (Barcelona d'Infraestructures Municipals) i promoguda per l'Ajuntament de Barcelona.

### **1.1 Motivacions.**

La intervenció arqueològica, ha estat motivada per la construcció, per part de l'Ajuntament de Barcelona, d'un Centre Cultural a l'antic Mercat del Born de Barcelona.

L'obertura a la visita pública de les restes arqueològiques conservades al subsòl del Born, necessita prèviament d'unes actuacions per evitar tant com sigui possible la degradació de les restes arqueològiques, així com minimitzar possibles accidents dels visitants. En la present actuació es realitzà una millora dels paviments d'alguns carrers, pujant el nivell en alguns casos (carrer dels Ventres, carrer del Joc de la pilota i la part septentrional del carrer d'en Xucles entre Joc de la pilota i Bonaire) i es van regularitzar petits esfondraments, moltes vegades relacionats amb les clavegueres.

---

2010-2011), C./Ribera (MOIX 2004) i Pg. Picasso (CABALLÉ 2001, 2002, 2003, 2004, 2005, 2006 i 2007).

Concretament, s'ha realitzat un total de 26 actuacions amb implicació directa de l'arqueologia, un al carrer Qui va del Born al pla d'en Llull, dos al carrer dels Ventres, vuit al carrer de na Rodés, dos a l'interior de la casa del Baró de Sant Vicenç, quatre al carrer d'en Xucles, sis al carrer del Joc de la pilota, un al carrer Bonaire, Un a la casa Boxadors i un al Rec Comtal.

L'equip de persones estava integrat per una arqueòloga directora, un arqueòleg tècnic, un dibuixant/topògraf i un equip de 2 auxiliars d'arqueologia, tots ells de l'empresa CODEX, Arqueologia i Patrimoni. L'equip de restauració estava integrat per entre un i dos tècnics restauradors de l'empresa GAMARRA & GARCIA.

La necessitat de construir un Centre Cultural a l'edifici de l'antic mercat va venir motivada per la intervenció de l'any 2001, on es van documentar les restes de l'antic barri de la Ribera de Barcelona destruït l'any 1717 per ordre del rei Felip V. En total 8.100 m<sup>2</sup> de restes arqueològiques sota el mercat construït en la segona meitat del segle XIX.

D'acord amb les disposicions que s'estableixen en la legislació vigent al respecte en matèria de Patrimoni Cultural, s'havien de sotmetre als següents fonaments de dret:

-Decret 11/1988 de 7 d'abril, d'avaluació d'impacte ambiental. Segons estableix l'article 2.1.c., els projectes que s'han de sotmetre a una avaluació d'impacte ambiental hauran d'incloure un estudi d'impacte ambiental que es referirà, entre d'altres aspectes, a l'avaluació dels efectes previsibles directes i indirectes del projecte sobre patrimoni historicoartístic i arqueològic

-Llei 9/1993, de 30 de setembre, del Patrimoni Cultural Català. Tal com disposa el Capítol IV "Normes específiques de protecció del Patrimoni Arqueològic", article 46.3, en la tramitació d'obres, instal·lacions o activitats que

s'hagin de sotmetre al procediment d'impacte ambiental, s'ha de sol·licitar informe al Departament de Cultura.

-Llei 9/1993, de 30 de setembre, del Patrimoni Cultural Català: segons estableix l'article 34.1 "Qualsevol intervenció que es pretengui realitzar en un monument històric, un jardí històric, una zona arqueològica o una zona paleontològica d'interès nacional ha d'ésser autoritzada, pel Departament de Cultura".

-Decret 78/2002 de 5 de març, del Reglament de protecció del patrimoni arqueològic i paleontològic, segons estableix l'article 36.2, les declaracions d'impacte ambiental de projectes que afectin restes arqueològiques o paleontològiques requereixen un informe previ de la Direcció General del Patrimoni Cultural.

En relació a la protecció del Patrimoni Cultural, la legislació autonòmica catalana estableix una sèrie de figures de protecció dels béns integrants del Patrimoni Cultural Català. Destaquen les següents:

Bé Cultural d'Interès Nacional (\*BCIN). Són els béns més rellevants del patrimoni cultural català. Es classifiquen en les següents categories: Monument històric, conjunt històric, jardí històric, lloc històric, zona d'interès etnològic, zona arqueològica i zona paleontològica.

Així mateix estan declarats BCIN els castells de Catalunya (disposició addicional primera de la *Llei 9/1993 del Patrimoni Cultural Català*) sigui el que sigui el seu estat de conservació.

La incoació de l'expedient de declaració d'un BCIN comporta l'aplicació immediata i provisional del règim de protecció establert per als BCIN ja declarats (article 9.2 de la *Llei 9/1993 del Patrimoni Cultural Català*).

Bé Catalogat (\*BC) - Bé Cultural d'Interès Local (\*BCIL) Són aquells béns del patrimoni cultural català que a pesar de la seva significació i importància no compleixen les condicions pròpies dels BCIN.

La catalogació dels béns immobles s'efectua mitjançant la seva declaració com BCIL. Tota catalogació de béns immobles ha de contenir els jaciments del terme municipal que hagin estat declarats espai de protecció arqueològica (article 15.1 de la *Llei 9/1993 del Patrimoni Cultural Català*). Sota aquesta denominació es consideren aquells llocs no declarats d'interès nacional on, per evidències materials, per antecedents històrics o per altres indicis, es presumeix l'existència de restes arqueològiques o paleontològiques (article 49.1 de la *Llei 9/1993 del Patrimoni Cultural Català*).

Segons la disposició addicional primera de la *Llei 9/1993 del Patrimoni Cultural Català* els béns radicats a Catalunya que hagin estat declarats d'interès cultural (BIC) o hagin estat inclosos en l'Inventari General de Béns Mobles d'acord amb la llei de l'Estat 16/1985, de 25 de juny, del patrimoni històric espanyol, passen a tenir respectivament la consideració de BCIN o de BC. Els béns immobles que en el moment de l'entrada en vigor de la llei 9/93 estiguin inclosos en catàlegs de patrimoni cultural incorporats a plans urbanístics passen a tenir, excepte si són BCIN, la consideració de BCIL. La *Llei 9/1993 del Patrimoni Cultural Català*, en el seu article 25 estableix el deure de preservació i manteniment per als BCIN i BC, i concreta en l'apartat 2 que no poden ser destruïts.

El Mercat del Born i la seva zona d'influència s'inclouen en una Zona d'Interès Arqueològic i d'alt valor històric, tal i com s'ha posat de manifest en les intervencions arqueològiques precedents. Per això, la intervenció arqueològica té la classificació de Preventiva, i era necessària prèvia a l'execució del projecte constructiu que la va motivar.



El Pla especial de protecció del patrimoni arquitectònic històric artístic de la ciutat de Barcelona, d'octubre de 2000, especifica en l'Article 30 de les Normes que es consideren amb nivell D tots els elements i/o conjunts de Ciutat Vella, inclòs vialitat i zones lliures, que no tinguin una protecció reflectida a les fitxes individualitzades, com és el cas de la finca núm. 5 del carrer Comercial i del tram d'aquest carrer afectat.

## **1.2 Plantejament de l'actuació arqueològica.**

La intervenció arqueològica s'ha desenvolupat conjuntament i de forma coordinada amb l'equip de restauració. En un primer moment, si era necessari, es feia un calc de les pedres del paviment o coberta de claveguera, posteriorment s'aixecava el paviment i s'excavaven els diferents estrats d'amortització de les clavegueres i fosses. Posteriorment un cop documentada l'estructura, es reomplia amb sauló i es tornava a col·locar el paviment o la coberta al mateix lloc.

La intervenció arqueològica ha estat realitzada per l'empresa CODEX – Arqueologia i Patrimoni, sota la direcció de l'arqueòloga Isabel Pereira Hernández, d'acord amb la corresponent resolució de la Direcció General de Patrimoni Cultural de la Generalitat de Catalunya. Les tasques de restauració han estat desenvolupades per la restauradora Maria del Carmen Ruiz de l'empresa Gamarra i Garcia.

## 2. SITUACIÓ.

La intervenció s'ha desenvolupat íntegrament a l'interior de l'antic Mercat del Born. Situat al barri de La Ribera que forma part del Casc Antic, en l'interior del Districte de Ciutat Vella de la ciutat de Barcelona. Comarca del Barcelonès. Carrers: Comercial, passatge Mercantil, de la Ribera, plaça Comercial, de la Fusina (plànols 1 i 2).

Les coordenades UTM 31N / ETRS89 x: 431758.7m / y: 4581909.5m

L'alçada sobre el nivell del mar és de 5,44 metres.




Fig.1 Localització del Mercat del Born al barri de la Ribera.

### Entorn Geogràfic.

Les restes documentades en la intervenció es van construir entre finals del segle XIII i començament del segle XVIII, a la ciutat de Barcelona en el que seria la plana deltaica del riu Besòs, i que actualment formaria l'anomenat Pla de Barcelona.

El Pla de Barcelona comprèn les formacions quaternàries que s'estenen del mar fins el canvi de pendent en contacte amb la serralada del litoral, quedant delimitat pel sud-oest amb el massís del Garraf a nord-est pel turó de Montgat.

Topogràficament, l'àrea geogràfica, es pot dividir en dues gran unitats La Serralada del Litoral i el Pla. La serralada bé marcada per la Serra de Collserola delimitada entre el riu Besòs i el riu Llobregat amb una elevació màxima de 512 metres amb el cim del Tibidabo. Aquesta inicia una suau pendent vers el pla identificant-se diferents turons com els de Trinitat, el turó de la Peira, el de la Rovira, el del Carmel o el del Putget. Per altre banda la plana queda dividida en dues: la plana alta que s'estén entre la ruptura de la pendent de la serralada fins a una cota de 20 metres, i la plana baixa que seria la continuació fins a la línia de costa, en la qual podem distingir una alineació de turons, encara que avui dia la majoria es troben emmascarades per la trama urbana, com són Montjuïc amb 173 metres, el *Mons Taber*, el puig de les Fàlcies i les elevacions de la Gavarra i de la Bordeta.

Geològicament el pla és de formació quaternària on la plana alta estaria formada per materials quaternaris pre-holocens mentre que la plana baixa per les planes deltaïques del riu Besòs i el riu Llobregat. Aquestes planes deltaïques s'han creat per la sedimentació aportada tant pel riu Besòs com per les rieres, aquestes darreres de caràcter torrencial erosionat fortament el terreny i format una superfície més o menys ondulada, on cal destacar les de Malla, Pregon i Vidalet, les quals tindrien el seu tram final al nord de l'antiga ciutat romana (PALET, 1994).

### **3. ANTECEDENTS ARQUEOLÒGICS I MARC HISTÒRIC.**

#### **3.1. Antecedents Arqueològics**

L'interès arqueològic i la rellevància històrica que presenta aquest sector de la ciutat de Barcelona és de primer ordre, tal i com ho representa les diferents catalogacions tant a nivell de país com de la pròpia ciutat de Barcelona. Aquesta importància es fa palesa a partir de la documentació recopilada en els diferents arxius des de l'època alt medieval fins als nostres dies. Totes les intervencions urbanístiques a Ciutat Vella impliquen un seguiment arqueològic i en especial aquesta part del barri de la Ribera.

L'activitat arqueològica realitzada en aquesta zona ha estat important, especialment en els anys 90 del segle passat, amb moltes intervencions de petites dimensions, obertures de diferents trams de carrers, i solars de planta mitjana o petita. Totes aquestes intervencions han aportat dades que ens ajuden a ampliar el coneixement històric de l'actual districte de Ciutat Vella i en especial del Barri de la Ribera.

Cal destacar les intervencions a l'edifici de l'Antic Mercat del Born i en el perímetre que l'envolta, en total sis intervencions.

##### **3.1.1 Plaça Comercial 1990-1991**

La primera intervenció a la que ens referirem és l'excavació de la Plaça Comercial efectuada l'any 1991 i dirigida pels arqueòlegs Robert Farré i Dolors Serra. Aquesta intervenció va ser motivada per la construcció d'un aparcament subterrani, en tota l'ària que ocupa la plaça. Com a resultat es va documentar una part important de l'antic barri de la Ribera destruït a principis del segle XVIII, després de perdre la guerra de successió. Entre les restes més

destacades, cal destacar la totalitat del carrer Gensana<sup>3</sup>, un tram del carrer del Joc de la pilota, del carrer Bonaire i un tram molt petit del Rec Comtal.

També es van documentar les cases i tallers que ocupaven l'interior de les illes de cases marcades pels carrers, amb un nivell de conservació de 0.40 m de potència de mitjana pels murs. En els nivells inferiors de la meitat est del jaciment, va aparèixer bona part de la necròpolis baix-imperial que es prolonga al llarg del carrer Argenteria des de l'antiga muralla romana.

### **3.1.2 Parc de la Ciutadella 1991**

La segona intervenció a la que fem referència es va realitzar a l'interior parc de la Ciutadella, l'any 1991, amb motiu de la construcció d'un gran col·lector d'aigües. La direcció de la intervenció va anar a càrrec de les arqueòlogues Tona Majó i Emília Pagès. En aquesta intervenció va aparèixer bona part del convent de Santa Clara, algunes edificacions de l'antic barri de la Ribera així com un dels petits baluards situats entre els baluards del Rei i el de la Reina, en el qual es va documentar la porta d'entrada a la ciutadella i les restes d'un petit pont que salvava la fossa.

### **3.1.3 Mercat del Born 1994**

La tercera intervenció a la que fem referència es va efectuar en l'interior de l'antic mercat del Born l'any 1994. Va ser dirigida per les arqueòlogues Eulàlia Barrasetas i Josefa Huertas. El motiu de la intervenció, era estudiar la possibilitat d'ubicar a l'interior del Mercat la facultat d'Audiovisuals de la Universitat Pompeu Fabra, la qual necessitava plantes subterrànies. Es van realitzar un total de 16 sondeigs, 8 cales i 8 de rases, per la totalitat del solar amb la intenció de comprovar l'estat de conservació dels fonaments de l'antic

---

<sup>3</sup> Els topònims dels carrers i de les cases són els que tenien en el moment de l'enderroc del barri i han estat extrets de la planimetria històrica i del llibre "La ciutat del Born" de l'Albert Garcia Espuche.

mercat i al mateix temps, documentar la presència d'estructures i el seu estat de conservació, a més de la potència del registre estratigràfic. Les previsions es van complir i a la pràctica totalitat dels sondeigs, es van detectar estructures pertanyents a l'antic barri de la Ribera amb bon estat de conservació.

#### **3.1.4 Mercat del Born 1998**

La quarta intervenció, també en l'interior de l'antic Mercat es va realitzar entre els mesos d'agost i Setembre de l'any 1998. La intervenció va ser dirigida per les arqueòlogues Marta Fàbregas i Josefa Huertas. Una vegada aprovat, per les administracions implicades en el projecte de biblioteca, la ubicació a l'antic mercat del Born, es va optar per la realització d'una nova excavació en la part central del Mercat, que va consistir en la realització d'un únic sondeig de 15 m x 20 m al sector nord-oest de l'Antic Mercat. L'objectiu era conèixer qualitativament i quantitativa l'estat de conservació de les restes arqueològiques de l'antic barri de la Ribera, incloent un dels seus punts més remarcables, com és un tram de l'antic Rec Comtal. Com a resultat es van documentar parcialment algunes edificacions, un tram de 16 metres del Rec i un arc d'un pont que el salvava.

#### **3.1.5 Mercat del Born 2001 - 2002**

La cinquena i més important de les intervencions efectuades al Mercat del Born i zones properes es va dur a terme entre febrer del 2001 i abril del 2002 dirigida pels arqueòlegs Pere Lluís Artigues i Antoni Fernández, amb dues fases, una primera de seguiment i una segona d'excavació en extensió. El projecte de construcció de la biblioteca provincial de Barcelona dins de l'Antic Mercat del Born va incloure una part del pressupost per a l'excavació en extensió del subsòl per tal de valorar la importància de les restes que apareguessin. Aquestes restes, finalment tenien un estat de conservació excel·lent.

En total es van documentar 8,004 m<sup>2</sup> amb restes arqueològiques, amb la trama urbana d'una part del barri de la Ribera de Barcelona destruïda l'any 1717 per ordre del rei Felip V. Aquesta trama té dos punts importants, el primer és el carrer Qui va del Born al pla d'en Llull, més conegut com a *Bornet*, una de les entrades a la ciutat de Barcelona més importants, amb un carrer de més de 11 metres d'amplada, totalment empedrat, amb artesans i botigues als dos costats del carrer. Aquest punt es troba just al mig de la porta principal d'accés al mercat. El segon punt vertebrador és el rec Comtal, una estructura preexistent a la urbanització del barri a finals del segle XIII, i que marca la trama urbana de la meitat oest del jaciment, es van documentar 72,62 metres de recorregut amb una amplada de 4m.

Es van documentar total o parcialment 8 illes de cases i 9 carrers: en la meitat oest, el carrer de na Rodés, el carrer dels Ventres i el carrer Gensana, en la part central el carrer Qui va del Born i en la part est, els carrers del Joc de la pilota, del Bonaire, carrer de na Bella, carrer d'en Micó i carrer d'en Xucles.

Pel que fa a les edificacions documentades, sempre la planta baixa i en alguns casos un petit soterrani, es va poder observar un cert respecte a l'estructura original de les cases al llarg dels segles, produint-se compartimentacions internes, especialment al llarg del segle XVII. Les edificacions originals del segle XIV, presenten característiques comunes, com ara grans espais diàfans amb particions internes efectuades amb arcades. Les compartimentacions es fan cada vegada de llocs més petits amb pitjors materials i amb la reutilització d'elements arquitectònics.

Dins del jaciment es van diferenciar tres zones, la primera, al voltant del Rec Comtal i el carrer de na Rodés, era una zona on vivien i treballaven artesans, especialment aquells, que per la seva activitat necessitaven el Rec Comtal, tant per recollir com per abocar aigua, la feina de l'historiador A.Garcia Espuche, va donar com a resultat la localització precisa d'artesans blanquers, corders de

viola, ferrers, boters etc. En la part central del jaciment, tota la zona del *Bornet* i illes properes, es documenta una zona d'oci, amb tavernes, hostals i oficis relacionats amb els viatges, com ara llogaters de mules o oficis varis com metges etc. Finalment, de forma pràcticament testimonial, es va diferenciar l'inici del barri mariner de Barcelona, una zona molt més massificada que les anteriors, amb cases més petites i altes i amb carrers sense empedrat i molt més estrets.

El conjunt arquitectònic i urbanístic presentava, en línies generals un excel·lent estat de conservació, ja que la destrucció i posterior enterrament van protegir les restes d'una destrucció lenta, les actuacions urbanístiques posteriors i la construcció entre els anys 1873 i 1876, del mercat del Born amb una innovadora tècnica constructiva, l'arquitectura del ferro, que necessita una fonamentació lleugera van afavorir encara més la conservació.

Una bona part del jaciment no es va excavar, ja que la direcció de Patrimoni Cultural de la Generalitat i el Museu d'Història de Barcelona, van donar ordres de no desmuntar paviments, per tant, especialment en la meitat est del jaciment, només es va treure la runa que cobria les restes.

### **3.1.6 Mercat del Born 2005 - 2006**

Entre l'abril de 2005 i l'abril de 2006 es van realitzar una sèrie d'intervencions a l'interior del Mercat del Born, aquestes intervencions es dividien entre seguiments de les obres efectuades per l'empresa F.C.C i excavacions de 37 punts d'actuació. Aquests punts formaven part del projecte dissenyat pels arqueòlegs del Museu d'Història de Barcelona i responien a necessitats de l'obra, especialment per la construcció d'una plataforma al llarg de tota la superfície del mercat. La intervenció tenia un triple objectiu, en primer lloc, garantir la integritat total de les restes arqueològiques, amb motiu de les feines de restauració del jaciment i la construcció d'un nou equipament cultural de la



ciutat; en segon lloc, fer feines de sondeig per intentar descobrir possibles esfondraments o fosses al terreny per on, amb posterioritat, podria passar la gent que visités el jaciment, així com en els punts on s'haurien de situar els peus de la plataforma de treball per la construcció del Centre Cultural; i, en tercer lloc, aprofundir en l'estudi científic de punts no exhaurits en l'excavació de l'any 2001. Els resultats finals han aportat una informació molt important per aprofundir en el coneixement global de les restes arqueològiques del Born, a més d'aclarir algunes cronologies que havien comportat certa controvèrsia. També es van obtenir novetats molt interessants sobre els moments contemporanis a la construcció de la Ciutadella, com és el primer desviament del Rec Comtal de l'any 1716.

### **3.1.7 Comercial núm.5 2007**

Dins de les feines relacionades amb la construcció del Centre Cultural, l'any 2007 es va intervenir al davant del núm.5 del carrer Comercial, a tocar de la façana nord del Mercat. Es va realitzar una excavació en extensió i fins esgotar l'estratigrafia en un espai de 80 m<sup>2</sup>. Es va poder excavar un petit fragment de cases del barri de la Ribera, des dels seus orígens i fins la seva destrucció.

### **3.1.8 Comercial núm.2, Fusina núm.4, plaça Comercial núm.12, Ribera núm.3, passatge Mercantil núm.2-4 i passeig Picasso 34-38. 2011**

Aquesta intervenció arqueològica va permetre la documentació de 200 estructures d'època medieval i moderna, i que són la continuació de les restes conservades en els 8.000 m<sup>2</sup> que formen l'àrea arqueològica del Born. Es van poder documentar parcialment 32 àmbits de fins a 6 illes de cases diferents. Algunes d'aquestes estructures presentaven un estat de conservació excel·lent, en alguns casos, amb murs de més de dos metres d'alçada. Algunes estructures, especialment en l'extrem nord del carrer de la Ribera, amb un alt valor, ja que es tractava de murs i arcs originals de les construccions de finals

del segle XIII i començaments del segle XIV, que posteriorment s'acaben tapiant per diferenciar espais. Es va aconseguir tenir més informació d'una de les parts menys documentades del 'barri dels pescadors', la zona més propera al mar amb una trama urbana de carrers estrets i edificacions més petites, es va poder comprovar, com en origen aquestes edificacions gòtiques eren força importants, amb espais diàfans definits per arcs i brancals delimitant portalades.

### **3.1.9 Altres intervencions**

Entre els anys 2002 i 2008 es van realitzar diferents controls arqueològics en els carrers Ribera i Comercial amb motiu del pas de serveis de llum i la construcció d'una estació transformadora de la companyia Fecsa. En tres d'aquests controls es van detectar restes arqueològiques pertanyents a l'antic barri de la Ribera destruït l'any 1716, concretament en la intervenció de l'any 2004 realitzada per l'arqueòloga Estíbaliz Monguiló, en la intervenció de l'any 2005 realitzada per l'arqueòloga Laia Santanach i en la intervenció de l'any 2008 realitzada per l'arqueòloga Míriam Esqué.

Finalment hauríem de parlar de diferents excavacions i controls realitzats de forma contemporània, o amb posterioritat, a la segona fase d'excavacions a l'interior del Mercat del Born, es tracta de l'excavació, per part de l'arqueòloga Gemma Caballé de dos solars situats en el Passeig Picasso, rases l'any 2003 a l'aparcament de l'estació de França per part de l'arqueòloga Laura Suau, de diferents rases al llarg del carrer del Marquès d'Argentera, carrer de la Ribera, carrer Comercial i al Pla de Palau, per part dels arqueòlegs Francesc Antequera i Conxita Ferrer, l'excavació a l'interior del parc de la Ciutadella amb la localització, amb un perfecte estat de conservació del portal de sant Daniel, així com la descoberta de part de la muralla en l'extrem sud-est del parc, ambdues intervencions dirigides per l'arqueòleg Miquel Gea, i finalment, també hem de comentar tres intervencions que han donat com a resultat la

documentació la del baluard de migdia i una part important de la muralla de Mar, així com el tram final del Rec Comtal, aquestes intervencions van ser dirigides pels arqueòlegs Mikel Soberón, Pere Lluís Artigues i Laia Santanach. Totes aquestes intervencions, aporten una preuada informació a l'hora d'aprofundir en el coneixement de l'evolució, creixement, destrucció i d'una nova urbanització d'una de les parts més importants de la ciutat de Barcelona. Des d'un punt de vista cronològic, es segueix un mateix criteri, restes romanes fora de muralla, urbanització de finals del segle XIII, creixement entre els segles XVI i XVII, destrucció d'una bona part a principis del XVIII i en alguns casos, la nova urbanització de diferents sectors, primer amb un marcat signe defensiu i posteriorment amb l'obertura de nous espais guanyats per la ciutat.

### **3.2. Marc històric**

L'espai que ocupa la zona excavada es trobava en època romana fora de la muralla de la Colònia *Iulia Augusta Faventia Paterna Barcino*. Encara que no s'han localitzat, podria haver estat ocupada per diferents *villae* de producció agrícola. Les restes més properes que ens puguin parlar d'un possible nucli rural s'han localitzat al subsòl de l'actual museu Picasso, al carrer Montcada.

No és fins a època baix-imperial que es documenta una zona de necròpolis, trobant-se el nucli principal sota l'actual església de Santa Maria del Mar, on en els anys 60 es van excavar un total de 109 enterraments de tipologia diversa: fossa simple, en àmfora, en caixa de teula plana a doble vessant i en caixa tipus cista realitzada amb teules planes. La necròpolis es troba documentada fora dels límits de l'antiga muralla de la ciutat romana i al llarg del carrer Argenteria fins a l'actual mercat del Born, seguint la línia que ens marcaria el traçat d'un antic camí que aniria des de la ciutat romana a les zones properes al mar, situant-se les tombes en ambdós costats del camí.

La ocupació esporàdica del territori continuarà fins i tot època alt-medieval. Alguns edificis religiosos seran el centre de burgs o *vilesnoves* com per exemple Santa Maria de les Arenes, Santa Maria del Pi, Sant Pere de les Puelles o Sant Cugat. Altres factors que faciliten que la població marxés fora de la muralla, a part de l'espai físic que impedia la construcció de noves cases, eren elements com ara el port, el mercat o el Rec.

En el segle X, es troben referències documentals d'un suburbi poblat de pescadors i mariners al voltant de la petita església de Santa Maria de les Arenes.

Entre els anys 1050 i 1250 la ciutat experimenta un creixement considerable, així com les seves *vilesnoves*. L'àrea de llevant és la que apareix més densificada; Santa Maria de les Arenes vertebrava una àmplia Vilanova que s'estenia al nord fins a la zona al voltant de l'església de Sant Cugat del Rec. Aquesta és coneguda com la Vilanova del Mar, que gràcies a l'augment de les activitats relacionades amb el mar, creix i es fa més complexa convertint-se en el nucli mercantil de la ciutat.

Cap a finals del segle XII els voltants de Santa Maria de les Arenes estaven plens d'artesans, augmenta la població i la construcció de cases en les travessies del carrer del Mar. La urbanització entre el Mercadal i Santa Maria de les Arenes fan necessaris canvis importants, com la desviació del Torrent del *Merdañar* cap a la plaça de la Plana i el carrer d'Assaonadors. Així mateix, es duen a terme les feines de dessecació de les llacunes al voltant de Santa Maria de les Arenes. Ambdues modificacions van facilitar en gran manera el desenvolupament d'aquesta extensa àrea suburbana.

L'eclosió comercial i industrial al barri del Mar, fa que es converteixi en el més actiu de la ciutat ja des de l'any 1200. Es tracta d'una barriada de carrers paral·lels i estrets, per a la gent dedicada a la mar, humil; que s'anirà estenent

a mesura que el mar retrocedeix cedint més terreny urbanitzable. És la coneguda rodalia de Corbera, cridada així per la família censatària del bisbat que va dur a terme la urbanització. Era, en part, l'origen del futur barri de la Ribera, que ocuparà les dues bandes del Rec més endavant. El procés d'urbanització de la Ribera serà una constant durant tot el segle XIII i part del segle XIV.

Dins d'aquest sector de la ciutat neixen noves urbanitzacions com les que trobem al cens de 1363, amb el nom de Vilanova dels molins de la mar, en l'àrea ocupada a llevant pel Rec Comtal, consolidada amb la construcció del convent de Sant Agustí l'any 1309 i la construcció de la muralla entre el Portal Nou i Santa Clara, iniciada l'any 1358.

L'expansió del Barri de la Ribera es ratifica amb la construcció de l'església de Santa Maria del Mar, que juntament amb el Born es converteixen en el centre del barri més dens i actiu de la ciutat. La construcció de Santa Maria del Mar s'inicia en 1329, set anys després que Santa Maria del Pi, i no va concloure fins a mig segle més tard.

La importància del barri quedarà reflectida amb la unitat administrativa coneguda com Quarter del Mar medieval. Aquest quarter tindrà diferents zones diferenciades; la més deprimida és el llevant del Rec Comtal, des de Sant Agustí a Santa Clara, la zona on anaven a parar els nouvinguts a la ciutat. El sector més ric comprenia els carrers del Mar, de la Bòria, de Montcada, del Born i els Canvis, dues zones extremes dins del mateix quarter.

Darrera de Santa Maria es va obrir el carrer Montcada, que enllaçava la Vilanova de Mar amb el sector comercial del carrer de la Bòria. En aquesta zona es van anar construint grans casalots de mercaders ennoblits i de nobles. Alguns d'aquests personatges són clars protagonistes en la victòria i presa de Tortosa sent recompensats amb possessions importants al barri. Tal és el cas

de Guillem Ramon de Montcada (el qual donarà nom a un dels carrers més pròspers).

És tanta la rapidesa i llibertat amb què creix el nou barri, que fa possible el traçat dels seus carrers en línies rectes, prolongades i paral·leles, en contrast amb els foscos i irregulars carrers dels barris veïns. En molts dels casos, de la trama urbana del jaciment del Born així es demostra.

La seva clara disposició regular fa pensar en el fet que van poder ser planejades sobre una àrea totalment lliure d'obstacles físics o legals. En l'extrem del carrer Montcada i darrere de l'absis de Santa Maria s'obria el Born, el lloc on se celebraven gran quantitat de festes, justes i torneigs, d'aquí la paraula bornar. Es guarnien els carrers i balcons sumant-se al seguici de cavallers amb músiques i banderes que recorrien el traçat del carrer Montcada. El Born neix com una plaça allargada amb cases al voltant fins que es decideix la compra d'albergs per regularitzar-la i ampliar-la. En aquesta època és el centre de més moviment de la ciutat gràcies, en part, a les excepcionals dimensions de la seva plaça, permetent la localització d'espais dedicats en venda de tot tipus de productes agrícoles així com d'altres petits centres de venda de productes manufacturats.

És un barri que concentra la major quantitat i diversitat d'oficis: artesans de la plata, llibreters, ganiveteries, boters, artesans del vidre (a la façana marítima), mariners, pescadors, calafatadors, portadors (en el llevant), i a la zona de la sèquia, en una situació més perifèrica se situen els oficis 'industrials': pelleters, teixidors, cordés de viola, adobers, blanquers, etc...

Durant el segle XVI Barcelona reforça el seu paper de cap i casal del país, fins i tot perdent la projecció mediterrània i despoblant-se de reis i magnats. Amb això l'economia política quedaria profundament afectada, no obstant això,

també és el moment en què es consolida el paper preindustrial de la ciutat, és el segle d'or dels gremis.

Al contrari, el segle XVII vindrà marcat per diferents crisis econòmiques, pestes i guerres que provoquen una caiguda del comerç marítim i de la producció industrial, especialment referent a la llana.

En aquest marc, avançat el segle XVII, i encara que la població no havia sobrepassat demogràficament la d'unides dècades enrere (a començaments de segle), aquesta es congestionava als barris de Santa Maria i de la Ribera.

Les obres de millora al port van facilitar la compactació de terres; es va arrasar la vella muralla i se'n va construir una altra més endavant. Als nous terrenys guanyats es van construir edificis per a serveis públics (com és el cas de l'Escola Militar), i es van obrir nous carrers i espais de treball que van descongestionar els vells barris limítrofs, entre ells el de la Ribera.

L'enfrontament de les corones d'Espanya i França en la primera meitat de segle es converteix en una guerra entre Catalunya i la monarquia de Felip IV. La ciutat no sofreix grans canvis i es manté l'essència de la ciutat del 1500. L'única modificació és la construcció de la muralla de la Marina.

La gran modificació de la fisonomia de la ciutat i del Barri de la Ribera en particular, vindrà provocada per la Guerra de Successió, a començaments del segle XVIII. La mort sense successor del rei Carles II va provocar l'enfrontament de dos possibles successors: l'Arxiduc Carles d'Àustria i Felip d'Anjou de la casa dels Borbons. Catalunya es posiciona al costat de l'arxiduc Carlos, així com Mallorca, València i Aragó, per poder canviar la seva situació dins de la monarquia Hispànica, mentre que el regne de Castella ho fa per Felip d'Anjou. Barcelona capitula el 9 d'octubre de 1705 després d'un breu setge de les tropes aliades.

En la primera meitat de 1713 es procedeix a l'evacuació de les tropes imperials i es lliura el Principat als dos exèrcits borbònics.

Només podran resistir Barcelona i Cardona, però la resta del territori restarà envaït per tropes d'ocupació, amb una proporció de 15 a 1 respecte als resistents. Uns 50.000 soldats al voltant de Barcelona i una xifra similar repartits pel territori, fent molt difícil la mobilitat dels guerrillers.

Barcelona estava assetjada des de l'estiu de 1713, patint un bloqueig de 13 mesos, en mig d'aquest procés al gener de 1714 encara hi va haver un aixecament generalitzat, contra la pressió de l'exèrcit, contra els abusos que cometien, aquest aixecament va ser ofegat literalment amb sang, pobles sencers són degollats, cremats per tant la situació del principal en aquells últims anys era dramàtica. Per això es va generalitzar un desig, com en tantes guerres, en la finalització del conflicte.

L'onze de setembre de 1714, després de 13 mesos de setge, i pràcticament 10 anys de guerra sobre territori català, van caure unes 30.000 bombes (en aquella època Barcelona tenia entre 30.000 i 40.000 habitants). Durant la guerra hi van haver 5 setges el primer l'any 1697. Però sense dubtes el setge simbòlic és el de 1713-14, en termes d'història militar va ser el darrer gran setge d'una ciutat europea, no ni haurà cap altre, perquè la capacitat que adquireix l'artilleria, pren una magnitud que les ciutats emmurallades, seran indefensables. El setge de Barcelona surt en tots els tractats militars de l'època, i fins i tot en parla Voltaire. Però sens dubte és un dels episodis més tèrbols de la història de Catalunya.

A causa del buit de poder, el Consell de Cent va donar un autèntic cop d'estat el febrer de 1714 i va rellevar de les seves funcions la Generalitat assumint l'organització de la defensa de Barcelona.



El setge amb efectivitat militar es produeix a partir del juliol de 1714, El duc de Populi no tenia prou armes, soldats preparats i coratge per realitzar un setge total, es una mica permeable, rep combois de Mallorca amb armament i queviures, A parir de que el mariscal duc de Werwick agafa el comandament de les tropes el juliol de 1714, converteix el setge en infranquejable, amb un exèrcit molt nombrós de 40.000 homes, sapadors, artillers etc., amb material de darrera generació sobretot morters i artilleria potent, 50.000 soldats per contenir el país. Les tropes catalanes capitanejades per Villarroel i Rafael de Casanova, comptaven amb 3.500 homes de la coronela, 900 soldats regulars de diferents procedències, 500 soldats de cavalleria, artilleria i 400 fusellers i voluntaris.

L'ofensiva final va ser precedida d'una intensificació del bombardeig de la ciutat i les seves muralles. L'enginyer militar George Pròsper de Verboom, va indicar el punt més feble de les defenses de la ciutat, el fet d'haver caigut pres abans de l'ofensiva va afavorir que fes un estudi de les defenses i baluards. Setge.

La bretxa reial, anomenada així pels assaltats, és una bretxa oberta a la muralla que permet l'entrada de tropes amb una columna que tingui un front de 250 soldats, tot i així es va poder aguantar varies setmanes tot i tenir aquests forats. La nit del 10 a l'11 de setembre de 1714 es va fer l'atac final per les set bretxes obertes a la muralla. *“comença a combatre`s –sovint cos a cos- a les trinxeres i barricades fetes al Barri de la Ribera amb els enderrocs dels bombardeigs, havent de disputar carrer per carrer i casa per casa per poder prosperar la seva conquesta de la ciutat”*. En deu hores de combat, es van produir 6.000 baixes borbòniques i 3.900 tropes catalanes, el 12 de setembre es fa una capitulació honorable i l'ocupació material el 13 de setembre de 1714.

Després de la capitulació de Barcelona a la cort de Madrid es van presentar tres grups d'opinió, els primers demanaven l'arrasament total de la ciutat de

Barcelona, un segon grup demanava el desmantellament de les muralles i un tercer grup la construcció d'una Ciutadella militar que pogués defensar i atacar la ciutat. El concepte de ciutadella el trobem a la Itàlia del Renaixement, concebudes per dominar les ciutats estat. Catalunya, com a país vençut se li va anar desmuntant tot l'edifici institucional, i una forma de donar-li t una imatge física, va ser amb la demolició d'una part de la ciutat rebel, el barri de la Ribera, per aixecar una enorme fortalesa estrellada, materialitzant així el nou poder militarista.

Verboom sabia que la millor manera d'aconseguir el suport total a la construcció de la Ciutadella era augmentar el valor de la mateixa com a instrument de repressió.

El projecte d'aquesta gran obra preveia el desmantellament, la desaparició física del Barri de la Ribera: *“ Regla 11: después de haber delineado los ingenieros todas las obras de la Ciudadela, señalaran los términos de la Plaza de Armas o Esplanada de ella, en cuyo distrito se haran derribar las casas y todos los demás edificios que se hallaren en pie á cuyo fin dejando aprovechar à sus dueños de todos los materiales que de ellos resultaren se les señalaran otros parajes hacia San Francisco, La Rambla y otros terrenos vacíos (...)”*

La destrucció d'una ciutat més gran feta a Europa fins aquell moment, el 20% del territori, 38 carrers, 1202 cases. A punt van estar en cas de fer caure Santa Maria del Mar: *“...se hubiera de derribar las casas asta el tiro de fusil, pero en esta forma se havrian de derribar el palacio y la Iglesia de Santa Maria con grande parte de lo mas poblado de la ciudad antigua”..* A més totes les restes d'edificis que se situaven en cada costat de la muralla afectant en gran manera gent humil es van fer caure: artesans, jornalers, pescadors...

El 20 d'abril de 1716 es va planejar la demolició del barri en tres fases. El 26 d'abril de 1717 un pregó assenyalava el final de les demolicions de la primera

línia, el dia 1 de setembre acaba la segona línia i el juliol de 1718 la tercera línia.

El rei va obligar els propietaris a enderrocar la seva casa i als fusters i mestres de cases barcelonins, que participessin en la construcció de la Ciutadella, rebent una retribució dinerària miserable de 5 sous diaris (moltes vegades en moneda falsa), realitzant un mínim de 40 viatges, ja que en cas contrari no cobraven. A més, van haver d'aportar l'enorme volum de materials necessaris per a la construcció. Aquesta es va iniciar el març de 1716, a càrrec d'una companyia de manobres finançada per un grup solvent que s'havia compromès a acabar l'obra en vint mesos i al preu de 25 lliures per 10 pams cúbics elevats. El mes de maig de 1718, quan l'interior ja era habitable, Verboom va ser nomenat governador de la Ciutadella, definitivament armada.

La Ciutadella es composava de cinc baluards - de la Reina, del Rei, del Príncep, del Senyor Felip i del Senyor Ferran -, units per cortines o murs rectilinis que rebien la protecció dels diferents revellins; aquest conjunt va ser envoltat per una fossa amb el vessant extern formant una entrada encoberta i, més cap en fora, per l'esplanada, espai sense obstacles i en lleuger desnivell que aïllava tant de la ciutat com del camp obert. Altres elements que podrien trobar-se són el fort del Senyor Carles, pel costat del mar, i el Fort Pienc, pel costat nord. Amb l'enderroc de part del barri es guanyava una esplanada d'un es 150 canes que la separava del barri de Santa Maria.

Verboom va proposar un sistema d'indemnització per als propietaris de les cases: donar solars en els camps de cultiu de Sant Pau o a la platja, una aportació econòmica i la possibilitat d'agafar els materials de les cases fetes caure. La reconstrucció del barri de la Ribera a Sant Pau va ser un fracàs, així com el barri de la platja.

L'any 1856 es van tirar a terra les muralles de la ciutat, neix una nova política d'obertura de carrers per descongestionar la trama medieval. En aquells moments la Ciutadella encara continua en peu, però tots els planejaments, contempen l'espai que ocupa com a disponible per a la seva urbanització i es proposen dues possibles solucions: conservar-la de forma parcial i integrada dins del nou teixit urbà o donar-li un tractament diferent.

L'alliberament del solar de la Ciutadella no va arribar fins després de déu anys de l'enderrocament de les muralles, no només per l'aprovació del planejament de l'Eixample si no també per les dificultats de treure de mans privades els espais necessaris per dur a terme el programa d'equipaments públics de la ciutat.

El dia 29 de setembre de 1868 es va produir l'aixecament contra Isabel II acabant amb la dinastia dels Borbons. Les noves autoritats revolucionàries van decretar, el dia 3 d'octubre, l'enderrocament de la Ciutadella, en un gest que pretenia tancar les ferides provocades per l'onze de setembre del 1714.

Un any després, el 12 de desembre de 1869, es permetia, dedicar 53.000 m<sup>2</sup> de l'espai cedit a la construcció d'edificis particulars amb la finalitat de regularitzar el traçat urbanístic.

Aquesta reforma va plantejar la remodelació i urbanització de la zona ocupada per la ciutadella i el seu perímetre, amb la construcció d'edificis com ara el Mercat del Born o els edificis particulars que l'envoltaven, la zona excavada es situa justament entre un dels edificis particulars i el propi Mercat del Born. Les obres de construcció es van dur a terme entre els anys 1873 i 1876, inaugurant-se el 28 de Novembre de 1876 i va estar en ús fins l'any 1972.

#### **4. METODOLOGIA.**

La intervenció realitzada a l'interior de l'antic Mercat del Born entre els mesos d'octubre de 2012 i gener de 2013 fou plantejada amb els següents objectius:

- En primer lloc, preservar les restes arqueològiques de l'antic barri de la Ribera conservades en el subsòl de l'antic mercat. Consolidant aquells paviments que es poguessin veure afectats pel pas de visitants del futur Centre Cultural del Born.
- En segon lloc, i com a complement a l'anterior, per al coneixement científic de l'àrea compresa obtenint més dades sobre la xarxa de clavegueram d'alguns carrers o dels darrers paviments.

Per assolir els objectius proposats es plantejà la següent actuació:

- En un primer moment, fer un treball previ amb l'equip de restauració per documentar l'estat dels esvorancs i esfondraments per poder excavar l'interior.
- En segon lloc, tornar a col·locar els diferents paviments o cobertes de claveguera un cop s'ha consolidat l'interior. Sempre sota el criteri dels tècnics i conservadors del Born Centre Cultural, el Servei d'Arqueologia de l'Ajuntament i la Direcció General del Patrimoni de la Generalitat de Catalunya. El farciment es feia amb sauló amb una separació de les estructures amb una capa de geotèxtil.

Tots els rebaixos s'han fet de forma manual. Els estrats i les restes han estat documentades segons el mètode proposat per E.C.Harris-Carandini. Els nivells, retalls i parets han estat numerats de forma correlativa a partir de la darrera UE

donada en la darrera intervenció a l'interior del Born<sup>4</sup>, així doncs, les estructures i unitats estratigràfiques documentades en el sector I s'han numerat des del número 1952. Les del sector II a partir del número 20156. Les del sector III a partir del 30906. Les del sector IV a partir del 4466 i les del sector VII a partir del 70600<sup>5</sup>.

L'excavació s'ha realitzat seguint la seqüència estratigràfica real identificant, numerant i documentant totes les capes de terra diferenciables, així com totes les estructures aparegudes. Cada estrat i cada element té la seva numeració i fitxa d'Unitat Estratigràfica, (a partir d'aquest moment UE) i estan tots relacionats amb una seqüència cronostatigràfica global, en cadascuna de les rases. El registre és el mateix de totes les intervencions arqueològiques que es duen a terme dins del terme municipal de Barcelona per tal de disposar d'una base de dades homogènia pel que fa al treball de camp i elaboració de resultats.

La intervenció presenta un codi: **064/12** proporcionats pel Servei d'Arqueologia de l'Ajuntament, aquest número respon als codis del registre d'intervencions del propi Servei. Consta en tots els documents elaborats, als objectes i als seus embalatges.

La planimetria de l'excavació ha estat confeccionada amb el programa de dibuix vectorial Autocad 2010, (tot i que s'entregarà en una versió compatible amb l'Autocad 2004), totes les plantes i seccions es lliuren en format digital (dwg i pdf) i en paper. El plànols d'emplaçament es presenten a escala 1:10.000 i 1:100, les plantes generals de la intervenció a escala 1:250, 1:100 i 1:50 i les estructures, amb planta, secció i alçat a escala 1:20.

En la caràtula de les plantes hi figura el nom jaciment, la campanya, els autors,

---

<sup>4</sup> FERNÁNDEZ 2010-2011 (072/10)

<sup>5</sup> No s'han donat Unitats Estratigràfiques en els sectors V i VI.

el codi de la intervenció, la localització del jaciment, i totes les informacions necessàries per a identificar l'element dibuixat.

Tots els dibuixos es representen amb les UE representades i les cotes absolutes sobre el nivell del mar. Conjuntament amb la planimetria s'entregarà un inventari amb l'explicació de tots els plànols, escala i mides.

S'han fotografiat totes les unitats estratigràfiques de la intervenció, entregant-se els originals, sempre amb el codi de la intervenció i les UE representades.

Tots els objectes s'han individualitzat per UE dins de bosses diferenciades en referència a les dimensions, material, fragilitat, singularitat,... En general, cada bossa i/o caixa duu la seva identificació bàsica: Codi intervenció, UE i número diferencial si s'escau.

El metall, el vidre, la matèria orgànica, i els materials ceràmics amb número diferencial s'han individualitzat dins de bosses de tanca hermètica, i dins de recipients hermètics de plàstic del tipus *tuperware*.

Tots els tractaments de conservació aplicats durant les feines d'excavació així com la metodologia d'aplicació van ser establerts d'acord amb els responsables del Departament de Restauració del Servei d'Arqueologia del MUHBA

Els materials singulars que poden ser restaurats s'han individualitzat i per ser tractats pel Museu d'Història de Barcelona, amb notificació per escrit a la Cap de Col·leccions, on segueixen el tractament específic per cada cas. Els treballs d'excavació arqueològica s'han dut a terme d'acord amb les directrius del Coordinador de Seguretat i Salut i amb les directrius dels tècnics del Servei d'arqueologia de l'ICUB i de la Direcció General del Patrimoni Cultural, de la Generalitat de Catalunya, aplicant les mesures necessàries d'apuntament i estrebada per tal de garantir la seguretat del personal així com d'integritat de les estructures.

## **5. DESCRIPCIÓ DELS TREBALLS REALITZATS I RESULTATS OBTINGUTS.**

A continuació passem a descriure els treballs que s'han dut a terme. Diferenciant cada punt d'actuació.

### **5.1. Actuació al carrer Qui va del Born al pla d'en Llull.**

#### **5.1.1 Punt d'actuació núm.1**

##### Localització:

El punt núm.1 es localitza en la part central del carrer Qui va del Born al pla d'en Llull, part central del jaciment del Born (Plànol 5).



##### Descripció dels treballs realitzats:

El paviment del carrer presentava un esvoranc en aquest punt. L'acció que es va proposar va ser la de tornar a deixar el paviment en el seu estat original.

Es va procedir a l'aixecament del paviment caigut, UE 30700, apreciànt-se un nivell de terres, UE 30907, que s'havien precipitat a l'interior de buit, es va procedir a l'excavació sense que es recuperessin materials, tot i això aquest estrat es va interpretar com filtracions del nivell d'enderroc general del barri en



aquest punt. Un cop extretes es va observar com el forat també estava farcit de llot bentonític<sup>6</sup> procedent de la construcció de la que havia de ser la Biblioteca Provincial. A partir d'aquest punt, i com que l'esvoranc del carrer no presentava cap perill pel pas de visitants, es va donar per finalitzada l'actuació en aquest punt, es va anivellar tot el punt i es van col·locar novament les pedres del paviment al seu lloc original.




Fig.2 Detall del punt núm1 amb el llot bentonític a l'esquerra i el paviment col·locat a la dreta

## 5.2. Actuació al carrer dels Ventres.

### 5.2.1 Punt d'actuació núm.2

#### Localització:

El punt núm.2 es localitza en la part septentrional del carrer dels Ventres. Fa referència a la coberta d'una claveguera que transportava les aigües residuals des de l'àmbit núm.21<sup>7</sup> del sector I fins el Rec Comtal (Plànol 6).

---

<sup>6</sup> Quan un llot bentonític és pastat sense que es produeixi variació d'aigua, perd resistència, comportant-se com un fluid. En canvi, torna a adquirir aquesta resistència un cop entra en repòs. La principal aplicació de llot bentonític està vinculada a les excavacions. Quan s'està excavant una rasa, el llot bentonític evita que es produeixin desprendiments en aquesta. Això es dona en l'execució dels murs pantalla. La construcció dels murs pantalla per el projecte de Biblioteca Provincial va estendre el llot bentonític per infinitat d'estructures conservades arreu del subsòl, especialment en clavegueres, pous, fosses sèptiques i espais buits. (ARTIGUES – FERNÁNDEZ 2001)

<sup>7</sup> La claveguera recollia les aigües residuals des de la claveguera domèstica UE 1385 – UE 1386 – UE 1387, el baixant UE 1783 i la latrina UE 1780, totes a l'interior de l'àmbit núm.21 de



### Descripció dels treballs realitzats:

Es van aixecar les quatre pedres més altes de la coberta UE 1698 i es va procedir a l'excavació del nivell d'amortització UE 1952, molt orgànic i amb molts fragments de ceràmica blava catalana de la sèrie de la ditada i fragments de ferro a l'interior. A l'interior de l'estrat es va recuperar una bala de fusell. La claveguera presentava les parets i la base fetes amb rajola. Posteriorment es va omplir l'interior de la claveguera amb sauló i es va fixar la coberta.

Els materials de l'estrat d'amortització UE 1952, permeten datar l'ús de la claveguera (i de les estructures des d'on recollia les aigües residuals) en la darrera fase d'ús.



Fig.3 Detall de la claveguera UE 1200 abans i després de l'actuació al punt núm.2

la casa Corrales. A la intervenció arqueològica de l'any 2001 es van identificar els seus estrats d'amortització, UE 1388, UE 1784 i UE 1781 respectivament, sense que aportessin materials que poguessin datar el moment d'amortització de les estructures (ARTIGUES – FERNÁNDEZ 2001)

### 5.2.2 Punt d'actuació núm.3

#### Localització:

El punt núm.3 es localitza en la zona central del carrer dels Ventres. En la part occidental del jaciment del Born. El punt fa referència a la coberta d'una claveguera que transportava les aigües residuals des de l'àmbit núm.11<sup>8</sup> del sector I fins el Rec comtal (plànol 7).



#### Descripció dels treballs realitzats:

Com en el cas anterior es van aixecar les tres pedres més properes al mur de façana, de la coberta UE 1953 i es va procedir a l'excavació de l'únic nivell d'amortització UE 1954, molt orgànic i amb molt poc material en el seu interior, només un fragment de ceràmica blava catalana datada en el segle XVII i una ceràmica residual decorada en verd i manganès datada en el segle XIV. La claveguera presentava les parets de pedra i la base de rajola. Posteriorment es va omplir l'interior de la claveguera amb sauló i es va fixar la coberta. Tot i que no s'han pogut recuperar molts materials a l'estrat d'amortització, és molt

---

<sup>8</sup> La claveguera recollia les aigües residuals des de la claveguera UE 1542 – UE 1543 – UE 1544 localitzada a l'interior de l'àmbit núm.11 de la casa Corrales (GARCIA ESPUCHE 2010 pp.174 - 179). A la intervenció arqueològica de l'any 2001 tot i que no es va excavar cap estrat d'amortització de la claveguera, sí es va excavar la seva rasa constructiva i per tant es va poder datar el moment de construcció en la primera meitat del segle XVII. (ARTIGUES – FERNÁNDEZ 2001)

possible que estigués en ús fins el moment d'enderroc del barri de la Ribera l'any 1717.



Fig.4 Detall de la clavoguera UE 1953 abans i després de l'actuació.

### 5.3. Actuació al carrer de na Rodés.

#### 5.3.1 Punt d'actuació núm.4

##### Localització:

El punt núm.4 es localitza en la part occidental del carrer de na Rodés. En la part septentrional de l'àrea arqueològica del Born. El punt fa referència a la coberta de pedra UE 2046, que transportava les aigües residuals des de l'àmbit núm.4<sup>9</sup> del sector II fins la clavoguera central del carrer, on també faltava una de les pedres de la coberta, UE 203 (plànol 8).

---

<sup>9</sup> La clavoguera recollia les aigües residuals des de la clavoguera UE 249 localitzada a l'interior de l'àmbit núm.4 a la casa Oller (GARCIA ESPUCHE 2010 pp.182). A la intervenció arqueològica de l'any 2001 no es va excavar cap estrat d'amortització de la clavoguera i per tant desconeixem el moment d'amortització de la mateixa. (ARTIGUES – FERNÁNDEZ 2001)



#### Descripció dels treballs realitzats:

En primer lloc es va procedir a l'aixecament de totes les pedres de la coberta de la claveguera UE 2046. Un cop sanejat es va excavar l'únic estrat d'amortització, UE 20156, de la claveguera UE 20167 construïda totalment amb rajoles. L'estrat excavat era molt orgànic, de color marró fosc, sense que es recuperessin materials de cap mena. L'estructura estava totalment col·lapsada en el moment que es va deixar de fer servir, possiblement en el moment d'abandonament del barri.

Un cop documentada es va procedir a cobrir la base i les parets amb geotèxtil i a farcir l'interior amb materials aportats per protegir-la. Finalment es va tornar a col·locar la coberta de pedra en el seu lloc original. Pel que fa a la pedra que faltava de la coberta de la claveguera central es va farcir l'espai buit amb sauló.



Fig.5 Detall de la claveguera UE 20167 abans i després de l'excavació de l'estrat UE 20156.

### 5.3.2 Punt d'actuació núm.5

#### Localització:

El punt núm.5 es localitza en la part occidental del carrer de na Rodés. En la part septentrional de l'àrea arqueològica del Born. El punt fa referència a una de les pedres trencades de la coberta de la claveguera central del carrer, UE 203<sup>10</sup> (plànol 9).



---

<sup>10</sup> En la intervenció arqueològica de l'any 2005 (Punt d'actuació núm.6) es van aixecar més de 20 pedres de la coberta de la claveguera central per la seva part oriental, documentant-se un únic nivell de farciment, UE 2880, i una claveguera de 1 m d'alçada per 0,40 m d'amplada

### Descripció dels treballs realitzats:

Un cop aixecada la pedra es va observar com la claveguera en aquest punt estava totalment plena amb llot bentonític, i es va procedir a retirar-lo només en aquest punt. Finalment es va col·locar geotèxtil i es va omplir el forat amb sauló.

### **5.3.3 Punt d'actuació núm.6**

#### Localització:

El punt núm.6 es localitza en la part occidental del carrer de na Rodés. En la part septentrional del jaciment del Born. El punt fa referència a l'esfondrament del paviment en aquest punt, coincidint amb la coberta de pedra de la claveguera UE 271, que transportava les aigües residuals des de l'àmbit núm.2<sup>11</sup> del sector II a la casa Casanovas fins la claveguera central del carrer de na Rodés (plànol 10).



### Descripció dels treballs realitzats:

---

<sup>11</sup> La claveguera recollia les aigües residuals des d'un conjunt de clavegueres domèstiques: UE 2077 – UE 2078 amb l'estrat d'amortització UE 2079 que va donar un únic fragment de pipa de caolí, de procedència holandesa datat a començaments del segle XVIII; a aquesta claveguera li desguassava la claveguera UE 273 – UE 280 amb un únic estrat d'amortització UE 272, amb materials datats entre finals del segle XVII i inicis del segle XVIII, finalment recollia les aigües del baixant UE 2009, sense materials associats, (ARTIGUES – FERNÁNDEZ 2001). Amb aquestes dades sabem que la xarxa de sanejament domèstic d'aquest àmbit de la casa Casanovas (GARCIA ESPUCHE 2010 pp.181) va estar en ús fins el moment de l'enderroc.

Un cop aixecada la coberta de pedra UE 271, de la claveguera que transportava les aigües residuals des de l'àmbit núm.2 fins la claveguera central del carrer, es va documentar un petit estrat d'anivellament, UE 20157, fet amb terra solta de color marró clar i amb materials datats en la segona meitat del segle XVII, que cobria una nova coberta de claveguera, UE 20158, feta íntegrament amb rajola. Es va poder apreciar en la part sud de l'estructura, just en el punt on s'unia amb la claveguera central del carrer, com el paviment del carrer disposat a banda i banda presentava una inclinació per facilitar, possiblement, l'escolament de l'aigua de pluja.

Davant d'aquest fet, i amb la informació obtinguda a l'excavació de l'any 2001 on es datava l'ús de la claveguera fins el darrer moment, es va optar per no aixecar la segona coberta de la claveguera i deixar la inclinació del paviment del carrer per tal de no falsejar la realitat que tenia a començaments del segle XVIII.



Fig.6 Detall de la coberta UE 20158 a l'esquerra i el punt finalitzat a la dreta.

### **5.3.4 Punt d'actuació núm.7**

#### Localització:

El punt núm.7 es localitza en la meitat occidental del carrer de na Rodés. En la part septentrional de l'àrea arqueològica del Born. El punt fa referència a l'esfondrament del paviment en aquest punt del carrer, coincidint amb la coberta de pedra de la claveguera UE 20161, que transportava les aigües



residuals des de l'àmbit 23<sup>12</sup> del sector I fins la claveguera central del carrer de na Rodés (plànol 11).



#### Descripció dels treballs realitzats:

Es va aixecar totes les pedres de la coberta UE 20161, documentant-se un únic estrat d'amortització, UE 20159 de la claveguera UE 20168. L'estrat era de terra argilosa, de color marró fosc amb molt poc material, majoritàriament comuna vidrada i ceràmica blava catalana datada al segle XVII, sense poder afinar més la cronologia. La claveguera farceix un petit retall i està feta per una base de rajola trencada i parets també de rajola.. Un cop excavada i documentada es va farcir amb sauló i es va tornar a col·locar la coberta i el paviment del carrer.

---

<sup>12</sup> La claveguera recollia les aigües residuals des del baixant UE 1150, l'estrat UE 1151 que l'amortitzava no va donar materials. També recollia l'aigua d'una petita pica de pedra, l'estrat orgànic que l'amortitzava UE 1139 va donar una datació massa genèrica, amb un únic fragment d'escudella de blava catalana datada al segle XVII. (ARTIGUES – FERNÁNDEZ 2001). Tot fa pensar que totes dues estructures que desguassaven a la claveguera UE 20168 van estar en ús fins al darrer moment.



Fig.7 Detall de la clavoguera UE 20168 a l'esquerra i la col·locació de la coberta a la dreta.

### 5.3.5 Punt d'actuació núm.8

#### Localització:

El punt núm.8 es localitza en l'extrem occidental del carrer de na Rodés. En la part septentrional de l'àrea arqueològica del Born. El punt fa referència a la clavoguera UE 2019 que transportava les aigües residuals des de l'àmbit núm. 1<sup>13</sup> del sector II a la casa Gericó<sup>14</sup>, fins la clavoguera central del carrer de na Rodés i a les set darreres pedres de la coberta, UE 203, d'aquesta clavoguera central (plànol 12).



<sup>13</sup> La clavoguera UE 2019 recollia les aigües residuals des de la clavoguera UE 244 localitzada a l'interior de l'àmbit núm.1, es van identificar tres estrats d'amortització, UE 218, UE 263 i UE 264 tots amb materials ceràmics datats entre finals del segle XVII i començaments del segle XVIII (ARTIGUES – FERNÁNDEZ 2001). Per tant el sistema de sanejament de la casa va estar en ús fins el moment d'enderroc del barri.

<sup>14</sup> (GARCIA ESPUCHE 2010 pp.180)

### Descripció dels treballs realitzats:

Les tasques realitzades en aquest punt van ser l'aixecament de les set darreres pedres de la coberta, UE 203, de la claveguera central del carrer de na Rodés, UE 202. Aquestes pedres presentaven un mal estat de conservació i s'havien desplaçat des del seu lloc original. Un cop aixecades es va comprovar que l'interior de la claveguera estava reomplerta amb llot bentonític provinent de la construcció dels murs pantalla l'any 2001.

Es va procedir a extreure aquest llot bentonític i a reomplir amb sauló tant l'interior de la claveguera central com del ramal UE 2019.



Fig.8 Detall de l'extracció del llot bentonític a l'esquerra i vista final del punt a la dreta.

### **5.3.6 Punt d'actuació núm.9**

#### Localització:

El punt núm.9 es localitza en la meitat occidental del carrer de na Rodés. En la part septentrional de l'àrea arqueològica del Born. El punt fa referència a l'esfondrament del paviment en aquest punt del carrer, coincidint amb la coberta de pedra de la claveguera UE 20162, que transportava les aigües residuals des de l'àmbit núm.3<sup>15</sup> del sector II, a la casa Oller, fins la claveguera central del carrer de na Rodés (plànol 13).

---

<sup>15</sup> La claveguera UE 20162 recollia les aigües residuals des de la claveguera UE 2244 – UE 2246 localitzada a l'interior de l'àmbit núm.3, es va identificar un estrat d'amortització, UE 2245, amb materials ceràmics datats entre finals del segle XVII i començaments del segle XVIII



Descripció dels treballs realitzats:

Un cop aixecada la coberta de la claveguera es va poder observar com el seu interior estava totalment ple de llot bentonític, es va desestimar la seva extracció i es va tornar a dipositar la coberta i el paviment en el seu lloc original. Les dades obtingudes a la intervenció arqueològica de l'any 2001 ens permeten datar l'amortització de la claveguera en la darrera fase d'ús.



Fig.9 Detall del llot bentonític sota la coberta UE 20162 a l'esquerra i vista final del punt a la dreta.

---

(ARTIGUES – FERNÁNDEZ 2001). Per tant i com en tots els casos anteriors, el sistema de sanejament de la casa va estar en ús fins el moment d'enderroc del barri.

### 5.3.7 Punt d'actuació núm.10

#### Localització:

El punt núm.10 es localitza en la part central del carrer de na Rodés. En la part septentrional de l'àrea arqueològica del Born. El punt fa referència al desplaçament de part de les pedres del paviment, UE 201, en aquest punt del carrer, coincidint amb la coberta de pedra de la claveguera UE 2217, que transportava les aigües residuals des de l'àmbit 3 del sector II, a la casa Oller, fins la claveguera central del carrer de na Rodés (plànol 14).



#### Descripció dels treballs realitzats:

Es van aixecar les pedres desplaçades del paviment i es va procedir a l'excavació de l'estrat UE 20160 que anivellava aquesta part del carrer. Els materials ceràmics recuperats de l'estrat (blava catalana de la sèrie de la ditada i de la sèrie de Poblet) ens marquen una cronologia de darrer quart del segle XVII i començaments del segle XVIII. Com es va poder comprovar l'estabilitat del terra en aquest punt es va decidir, cobrir-ho tot amb sauló i col·locar les pedres del paviment en la seva cota original. Possiblement, en algun moment de la darrera fase d'ús es van fer obres de manteniment de la coberta de la claveguera UE 2217, afectant l'estabilitat del paviment del carrer.



Fig.10 Detall de l'excavació de l'estrat UE 20160 a l'esquerra i vista final del punt a la dreta.

### 5.3.8 Punt d'actuació núm.11

#### Localització:

El punt núm.11 es localitza en la meitat oriental del carrer de na Rodés. En la part septentrional de l'àrea arqueològica del Born. El punt fa referència a l'absència d'una part de la coberta UE 20164 de claveguera UE 20169 que transportava les aigües des d'un baixant<sup>16</sup> situat a la façana del carrer, al davant de l'àmbit núm.13 del sector II (a la casa Duran també coneguda com a hostel de l'Alba<sup>17</sup>) fins la claveguera central del carrer de na Rodés (plànol 15).



<sup>16</sup> L'estrat d'amortització del baixant UE 2004 no va aportar materials per poder datar-lo (ARTIGUES – FERNÁNDEZ 2001).

<sup>17</sup> (GARCIA ESPUCHE 2010 pp.183–186)

### Descripció dels treballs realitzats:

Es va procedir a l'aixecament de la resta de pedres de la coberta UE 20164 i a l'excavació de l'únic nivell d'amortització, UE 20163, molt sorrenc i amb restes de material ceràmic datat entre finals del segle XVII i començaments del segle XVIII, (blava catalana de la sèrie de Poblet i de la sèrie de la corbata. La claveguera estava construïda amb parets de pedra i rajola i la base de rajola. Un cop finalitzada la documentació es va procedir a omplir la claveguera amb sauló i a tornar a deixar la coberta en el seu lloc original.

La ceràmica trobada en l'estrat d'amortització, ens marca que la claveguera va estar en ús fins la darrera fase d'ús.



Fig.11 Detall de la claveguera UE 20169 a l'esquerra i vista final del punt a la dreta.

La intervenció al carrer de na Rodés correspon a 8 actuacions diferents, majoritàriament a ramals de claveguera (sis del vuit casos) que connectaven l'interior de les cases amb la claveguera central del carrer, dues actuacions a la claveguera central (el punt d'actuació núm.8 contempla tant actuació en un dels ramals com a la claveguera central) i una actuació al paviment del carrer.

Totes les actuacions als ramals de claveguera han confirmat que estaven en ús fins al moment de l'enderroc de les cases, amb presència de materials ceràmics de blava catalana de les sèries de la ditada i de Poblet o fragments de pipes de caolí d'importació holandesa. En tots els casos, les datacions de

l'amortització de les clavegueres coincideix amb les dades obtingudes en la intervenció arqueològica de l'any 2001.

Pel que fa a les dues intervencions en la claveguera central del carrer, no s'han recuperat materials ceràmics que poguessin datar l'amortització, ja que estaven totalment reblertes de llot bentonític, de totes maneres amb les dades obtingudes en l'excavació realitzada en la intervenció arqueològica de l'any 2005 (que va donar una datació de començaments del segle XVIII per la seva amortització) i amb la comprovació de que tots els ramals van estar en ús fins el moment de l'enderroc del barri, situem el seu ús fins el 1717.

Finalment l'únic punt on s'ha actuat al paviment, també dona una datació de començaments del segle XVIII, per la reforma practicada al carrer, possiblement relacionat amb el manteniment del ramal UE 2217

#### **5.4. Actuació a la casa del Baró de Sant Vicenç**

##### **5.4.1 Punt d'actuació núm.12**

###### Localització:

El punt núm.12 es localitza en la part oest de l'àmbit 8<sup>18</sup> del sector III, que es correspon amb el pati central de la casa del Baró de Sant Vicenç<sup>19</sup>. En la part occidental de l'àrea arqueològica del Born. El punt fa referència a l'absència o el desplaçament d'algunes de les pedres de la coberta, UE 3016, de la claveguera, UE 30908, que creuava la part oest del pati fins connectar amb altres clavegueres de la casa i finalment desguassar al Rec Comtal per mitjà de la claveguera UE 3281 a l'àmbit núm.11 (plànol 16).

---

<sup>18</sup> En la intervenció arqueològica de l'any 2001, coincidint amb la construcció d'un dels enceps de formigó de la Biblioteca Provincial, es va identificar la claveguera UE 3016 – UE 3455 – UE 3456 i UE 3478. L'excavació de l'estrat d'amortització no va donar materials que poguessin datar l'estructura. (ARTIGUES – FERNÁNDEZ 2001).

<sup>19</sup> (GARCIA ESPUCHE 2010 pp.188 – 202)





Descripció dels treballs realitzats:

Es va procedir a l'aixecament de les pedres de la coberta UE 3016 (començant pel sud) la primera, segona, tercera, novena i onzena. Posteriorment s'extreu l'estrat UE 30908, fruit de l'enderroc del barri de la Ribera en aquest punt, que s'havia introduït pels forats deixats en l'esfondrament d'una part de la claveguera, recuperant una de les pedres de la coberta. Finalment s'excava l'únic nivell d'amortització de la claveguera, UE 30906, molt orgànic i sense material. Un cop finalitzada la documentació es va procedir a omplir la claveguera amb sauló i tornar a col·locar les pedres de la coberta.



Fig.12 Detall de la claveguera abans i després de l'actuació.

### 5.4.1 Punt d'actuació núm.13

#### Localització:

El punt núm.13 es localitza en la part central de l'àmbit 16 del sector III. El punt fa referència a l'absència d'una de les pedres del paviment UE 30049 que cobria l'àmbit en el darrer moment d'ús (plànol 17).



#### Descripció dels treballs realitzats:

Es va procedir a l'excavació de l'únic nivell UE 30909, que farcia un forat, possiblement un encaix d'una fusta, o d'alguna maquinària. El farciment estava format per terra de color marró fosc amb molts fragments de ferro però sense materials ceràmics que el poguessin datar. Un cop finalitzada la documentació es va procedir a omplir el forat amb sauló.



Fig.13 Detall de l'encaix un cop excavat a l'esquerra i el punt finalitzat a la dreta.

## 5.5. Actuació al carrer Xucles i a l'àmbit 8 del sector VII.

### 5.5.1 Punt d'actuació núm.14

#### Localització:

El punt núm.14 es localitza en la meitat occidental del carrer Xucles, entre els carrers del Joc de la Pilota i Qui va del Born al pla d'en Llull. En la part meridional de l'àrea arqueològica del Born. El punt fa referència a l'absència de paviment de pedra en una zona d'uns 13 m<sup>2</sup> del carrer (plànol 18).



#### Descripció dels treballs realitzats:

Després d'una neteja específica del punt d'actuació es va procedir a l'excavació del nivell UE 70605, format, tal i com es va poder comprovar, durant el procés d'enderroc del barri de la Ribera de l'any 1717. L'estrat tenia poc més de 0,10 m de potència, de color beix i de textura compacta, els materials ceràmics associats (blava catalana de la sèrie de Poblet) són els típics dels primers anys del segle XVIII. Un cop extret es va poder documentar un nivell de circulació, UE 70606, fet amb còdols, pedres irregulars, morter i terra piconada que omplia aquest espai del carrer. També es van documentar les marques que deixaven les rodes dels carros, UE 70611, sobre el nivell de circulació del carrer<sup>20</sup>. El

---

<sup>20</sup> En la intervenció arqueològica de l'any 2001, ja s'havien documentat les roderes per sobre del paviment de pedra de la meitat occidental del carrer (ARTIGUES – FERNÁNDEZ 2001). També es van documentar les marques del pas de carros en la meitat nord del carrer en el tram entre els carrers Bonaire i Joc de la pilota (FERNÁNDEZ 2005)

carrer Xucles era un dels pocs carrers, gràcies a la seva amplada, que connectava la zona portuària amb el Bornet i que permetia el pas de carros. (ARTIGUES – FERNÁNDEZ 2014 pp.37). Desconeixem quin va ser el moment exacte en el qual va desaparèixer el paviment de pedra del carrer Xucles en aquest punt i va ser substituït per un paviment de terra i còdols, la presència de les roderes per sobre del paviment indiquen una consolidació d'aquests fet al llarg dels anys, és molt possible que es veiés afectat en algun moment de la Guerra de Successió, tal i com va passar en alguns dels carrers o del propi Rec Comtal (FERNÁNDEZ 2005)

Es va decidir no seguir rebaixant el carrer en aquest punt i deixar el nivell d'ús visible pels visitants de l'àrea arqueològica.



Fig.14 Detall del paviment UE 70606 i de les roderes UE 70611.

### **5.5.2 Punt d'actuació núm.15**

#### Localització:

El punt núm.15 es localitza a tocar de la façana del carrer Xucles davant de l'àmbit 12 del sector VII<sup>21</sup>. En la part meridional de l'àrea arqueològica del Born. El punt fa referència a una alteració en el paviment del carrer i la presència d'un retall irregular (plànol 19).

---

<sup>21</sup> Casa Carbonell (GARCIA ESPUCHE 2010 pp.294-296)



Descripció dels treballs realitzats:

En primer lloc es va definir la superfície del retall, UE 70609 (1,8 m de llargària i 1,2 m d'amplària) i posteriorment es va excavar el seu únic nivell de farciment, UE 70610, un petit nivell de poc més de 0,15 m de potència, amb la presència de carbons i terra solta amb molts fragments de ferro. Podria tractar-se d'un dels impactes de projectil que va patir aquesta part del barri de la Ribera<sup>22</sup>, ja que el retall talla el darrer nivell d'ús del carrer. Un cop excavat el retall es va reomplir amb sauló i tot-u.



Fig.15 Detall del punt núm.15 abans i després de l'actuació.

<sup>22</sup> En les intervencions arqueològiques dels anys 2001 i 2005 es van poder apreciar en tota aquesta àrea de la part central del carrer Xucles i la part meridional del carrer del Joc de la pilota, la presència d'una gran quantitat de fragments de metralla (ARTIGUES – FERNÁNDEZ 2001) (FERNÁNDEZ 2005)

### 5.5.3 Punt d'actuació núm.16

#### Localització:

El punt núm.16 es localitza en l'extrem meridional del carrer Xucles. En la part meridional de l'àrea arqueològica del Born. El punt fa referència a l'absència d'una de les pedres de la coberta de la claveguera UE 70607 que transportava les aigües residuals des d'un dels àmbits que queden fora de l'àrea arqueològica del Born<sup>23</sup> fins una de les clavegueres principals del carrer Xucles, UE 6153 (plànol 20).



#### Descripció dels treballs realitzats:

Es va procedir a l'excavació de l'únic nivell d'amortització UE 70608, de color marró-gris, de textura argilosa i pocs materials recuperats, un fragment de ceràmica catalana de la sèrie 'orles diverses' i un fragment de pipa de caolí, que dona una cronologia de segle XVII (i que fins i tot és molt comú de trobar-ne associat a cronologies d'inicis del XVIII). La claveguera UE 70607 presenta les parets i la base de rajola i la coberta de pedra. Un cop documentada es va procedir a omplir-la amb sauló.

---

<sup>23</sup> Correspon a l'àmbit núm.3 del sector VIII, (cases Xicart GARCIA ESPUCHE 2010 pp.303-304) va ser excavat en la intervenció arqueològica de l'any 1991 a la plaça Comercial, no es van documentar clavegueres en aquest punt, ja que la presència dels murs pantalla les devien destruir però sí existia un pou que sempre porten associats un sistema de recollida i transport de l'aigua excedent. (FERNÁNDEZ 2010)




Fig.16 Detall de la claveguera UE 70607 a l'esquerra i del punt núm.16 després de l'actuació.

#### 5.5.4 Punt d'actuació núm.17

##### Localització:

El punt núm.17 es localitza en la part nord-est de l'àmbit 8 del sector VII, a l'interior de la casa Hereu<sup>24</sup>. Part central sud de l'àrea arqueològica del Born. El punt fa referència a la presència d'un plat ceràmic integrat en el paviment de l'àmbit. Aquest plat es va trencar al llarg de les obres de construcció de l'arquitectura interior del centre cultural<sup>25</sup> (plànol 21).



<sup>24</sup> (GARCIA ESPUCHE 2010 pp.231-234)

<sup>25</sup> Concretament amb les obres d'ampliació de l'encep núm.122 l'any 2008. (FERNÁNDEZ - RIUS 2008)

### Descripció dels treballs realitzats:

Únicament es va diferenciar el plat donant-li com a UE 70614 i es va procedir a la seva extracció per poder-lo restaurar a les instal·lacions de la zona franca.

## **5.6. Actuació al carrer del Joc de la pilota**

### **5.6.1 Punt d'actuació núm.18**

#### Localització:

El punt núm.18 es localitza en la meitat septentrional del carrer del Joc de la pilota. En la part oriental de l'àrea arqueològica del Born. El punt fa referència a l'absència, esfondraments i desplaçaments d'algunes de les pedres de la coberta, UE 7989<sup>26</sup>, de la claveguera UE 70615 que porta les aigües des de l'àmbit 17<sup>27</sup> del sector VII, a la casa Dardenyà<sup>28</sup>, fins la claveguera central del carrer (plànol 22).



---

<sup>26</sup> Totes les clavegueres i fosses sèptiques documentades al carrer del Joc de la pilota es van identificar a la intervenció arqueològica de l'any 2005 (punt d'actuació núm.18 FERNÁNDEZ 2005)

<sup>27</sup> En cap de les intervencions arqueològiques realitzades fins el moment s'ha excavat en aquesta casa, tot i això es poden apreciar diferents estructures relacionades amb l'aigua com ara la pica UE 7020, el pou UE 7018, el dipòsit UE 7014 i la claveguera UE 7013 – UE 7014 que recull les aigües de totes les estructures i les transporta fins la claveguera UE 70615 – UE 7989 al carrer Joc de la pilota. (ARTIGUES - FERNÁNDEZ 2001)

<sup>28</sup> (GARCIA ESPUCHE 2010 pp.290-293)



### Descripció dels treballs realitzats:

Es va procedir a l'aixecament de les pedres de la coberta UE 7989 afectades (començant des del sud) la quarta, la sisena, la dotzena, la divuitena, la dinovena i la vint-i-sisena. Posteriorment es va excavar l'únic estrat d'amortització, identificat com a UE 70612, molt argilós, de color marró fosc, amb restes de fauna i materials datats entre 1620 i 1700 (presumiblement la claveguera va estar en ús fins el darrer moment). Segons les dades obtingudes a la intervenció arqueològica de l'any 2005, tot el sistema de sanejament del carrer es va construir en algun moment del segle XVII, ja que les respectives rases constructives tallaven el nivell de circulació UE 70000 datat al segle XVII i el farciment d'aquestes rases també tenen ceràmica blava catalana del mateix moment històric. Els nivells de circulació UE 7985 i UE 7988 (també documentats en la intervenció de l'any 2005) que cobrien les cobertes van donar una datació de començaments del segle XVIII (FERNÁNDEZ 2005).

Un cop documentada, es va procedir a omplir-la amb sauló i a col·locar les pedres de la coberta en la seva posició original, algunes de les pedres trencades es van unir amb resina epoxi.



Fig.17 Detall de la claveguera UE 7989 – UE 70615 abans i en procés d'intervenció.

### 5.6.2 Punt d'actuació núm.19

#### Localització:

El punt núm.19 es localitza en la meitat septentrional del carrer del Joc de la pilota. En la part oriental de l'àrea arqueològica del Born. El punt fa referència als desplaçaments d'algunes de les pedres de la coberta de la claveguera principal del carrer, UE 7994 – UE 70616<sup>29</sup> (plànol 23).



#### Descripció dels treballs realitzats:

Es va procedir a l'aixecament de les pedres de la coberta UE 7994 (començant des del sud) la segona, la sisena, la desena, la dissetena, la trenta-setena, quaranta-sisena, cinquanta-dosena, cinquanta-tresena i seixanta-dosena. Posteriorment es va excavar l'únic estrat d'amortització, UE 70603, sense que es recuperessin materials arqueològics. L'extrem nord de la claveguera estava repleta de llot bentonític procedent de la construcció dels enceps de la Biblioteca Provincial. Tal i com s'ha explicat en el punt anterior la claveguera es va construir al llarg del segle XVII, sense que es pugui definir el moment exacte.

---

<sup>29</sup> La claveguera recull les aigües residuals des de diferents punts com ara: el baixant UE 5460, a l'àmbit núm.26 del sector V, de la claveguera UE 5853, que recull les aigües residuals de la claveguera UE 5552 de l'àmbit núm.29 del sector V (no excavada), de la claveguera UE 7989 (punt núm.18) i de la claveguera 5772 que recull les aigües residuals de l'àmbit núm.10 del sector V punt núm.22 de la present excavació. (ARTIGUES - FERNÁNDEZ 2001) i (FERNÁNDEZ 2005)

Posteriorment es va a omplir la claveguera amb sauló i l'equip de restauració va col·locar les pedres de la coberta en la seva posició original, unint algunes de les pedres trencades amb resina epoxi.



Fig.18 Detall de la coberta de claveguera UE 7994 abans de la intervenció i l'estat actual del carrer.

### 5.6.3 Punt d'actuació núm.20

#### Localització:

El punt núm.20 es localitza en la part occidental del carrer del Joc de la pilota, just a l'entrada de la casa Colomer<sup>30</sup>. En la part oriental de l'àrea arqueològica del Born. El punt fa referència als desplaçament de dues pedres que formaven part de la coberta, UE 70600 de l'estructura UE 70602 (plànol 24).



#### Descripció dels treballs realitzats:

<sup>30</sup> També coneguda segons la documentació, com a la *taverna dels Fadrins*. (GARCIA ESPUCHE 2010 pp.251 – 276)

En primer lloc s'aixequen les dues pedres de la coberta, UE 70600 i s'excava l'estrat UE 70601, l'únic nivell de farciment de l'estructura UE 70602, terra molt solta sense que es pogués recuperar cap material associat. Un cop excavat podem apreciar que es tracta d'una estructura de planta rectangular de poc més de 0,50 m d'amplada i 0,45 m d'alçada feta amb tres parets de pedra coronades per una filada de rajola plana que recollia aigües residuals des de l'interior de la taverna. El més curiós es que aquesta estructura no està connectada amb la xarxa de clavegueram del carrer del Joc de la Pilota ni amb cap fossa sèptica. Es tracta de l'única estructura amb aquestes característiques documentada en l'àrea arqueològica del Born. Un cop documentada es va procedir a omplir-la amb sauló i a tornar a col·locar les pedres en la seva forma original.

Tot i que no s'han recuperat materials associats a l'estrat d'amortització que permetin datar el període d'ús de la claveguera, les cotes de la coberta de pedra es troben al mateix nivell que el de la resta del sistema de sanejament del carrer, construït segons les dades de la intervenció de l'any 2005, al llarg del segle XVII.



Fig.19 Detall de la coberta UE 70600 abans de la intervenció a l'esquerra i un cop coberta la dreta.

#### 5.6.4 Punt d'actuació núm.21

##### Localització:

El punt núm.21 es localitza en la part septentrional del carrer del Joc de la pilota. En la part oriental de l'àrea arqueològica del Born. El punt fa referència a l'esfondrament d'una de les pedres de la coberta, UE 7724, de la claveguera UE 70617 que portava les aigües residuals des de l'àmbit 4<sup>31</sup> del sector VII, a la casa Colomer, fins la claveguera central del carrer (plànol 25).



##### Descripció dels treballs realitzats:

Es va procedir a l'aixecament d'una de les pedres de la coberta UE 7724 i es va excavar l'únic estrat d'amortització, UE 70613, sense que es recuperessin materials arqueològics, es tractava d'un estrat força orgànic, de color verdós, amb una acumulació important de restes d'ictiofauna, especialment d'escates. La claveguera, UE 70617, estava totalment col·lapsada per l'estrat.

La tècnica constructiva de la claveguera barrejava pedres de diferents mides i rajola (especialment en el punt de contacte amb la coberta). Es va poder comprovar com ja en època històrica, una de les parets de rajola de la claveguera s'havia deteriorat provocant el seu trencament parcial i com a conseqüència, l'esfondrament de part de la coberta i del paviment de pedra d'aquesta part del carrer.

---

<sup>31</sup> La claveguera rep les aigües residuals des d'un baixant incrustat al mur mitger UE 7098 i des d'una claveguera no excavada a l'interior de l'àmbit. (ARTIGUES - FERNÁNDEZ 2001)

Un cop finalitzada la documentació es va consolidar aquest punt de la claveguera i es va col·locar novament al seu lloc original la pedra de la coberta.

Al no recuperar-se materials associats a l'estrat d'amortització, desconeixem la cronologia de la claveguera, però per la cota a la que es documenta, formaria part del mateix sistema de sanejament que la resta de clavegueres del carrer, construïdes al llarg del segle XVII i en ús fins el moment d'enderroc del barri.



Fig.20 Detall de la claveguera UE 70617 abans i després de l'excavació.

### 5.6.5 Punt d'actuació núm.22

#### Localització:

El punt núm.22 es localitza en la part septentrional del carrer del Joc de la pilota. En la part oriental de l'àrea arqueològica del Born. El punt fa referència a l'esfondrament d'una de les pedres de la coberta, UE 5772, de la claveguera que transportava les aigües residuals des de l'àmbit 10<sup>32</sup> del sector V, a la casa Blasi<sup>33</sup>, fins la claveguera central del carrer del Joc de la Pilota (plànol 26).

---

<sup>32</sup> La casa Blasi està tal i com va quedar l'any 1717, no s'han aixecat els paviments i per tant no es coneix el sistema de sanejament domèstic. (ARTIGUES - FERNÁNDEZ 2001)

<sup>33</sup> (GARCIA ESPUCHE 2010 pp.301-302)



Descripció dels treballs realitzats:

Es va procedir a l'aixecament de l'única pedra de la coberta afectada, UE 5772, i es va excavar parcialment l'estrat d'amortització, UE 70604, recuperant un únic fragment ceràmic de blava catalana de la sèrie de Poblet, el que indica una cronologia de finals del segle XVII i començaments del segle XVIII, per tant tot apunta, tal i com succeeix amb la majoria de les clavegueres del carrer, que va estar en ús fins el moment de l'enderroc del barri de la Ribera en aquest punt.

Un cop finalitzada la documentació es va omplir amb sauló i es va col·locar novament al seu lloc original la pedra de la coberta.



Fig.21 Detall del punt núm.22 abans i després de la intervenció

### 5.6.6 Punt d'actuació núm.23

#### Localització:

El punt núm.23 es localitza en la part septentrional del carrer del Joc de la pilota. En la part oriental de l'àrea arqueològica del Born. El punt fa referència al desplaçament de les pedres de la coberta de la claveguera UE 70462, que transportava les aigües residuals des de l'àmbit 6<sup>34</sup> del sector V, a la casa Rosa<sup>35</sup>, fins la claveguera principal del carrer del Joc de la Pilota (plànol 27)



#### Descripció dels treballs realitzats:

En la intervenció arqueològica de l'any 2005 a l'interior del Born es va documentar un esvoranc de grans dimensions en aquest part del carrer, possiblement provocat per l'impacte d'un projectil, que havia comportat el desplaçament de la coberta UE 70462.

No s'ha excavat l'esvoranc ni la claveguera, però sí s'han redreçat les pedres de la coberta en la seva posició original. Es va decidir cobrir l'espai amb geotèxtil i reomplir-lo amb 'tot-u' i sauló.

---

<sup>34</sup> Segons consta a la memòria de la intervenció arqueològica de l'any 2001, la claveguera UE 561, que transportava les aigües residuals des de l'interior de l'àmbit núm.6 fins la claveguera UE 70462 al carrer del Joc de la pilota, va ser amortitzada al llarg de la primera meitat del segle XVII (ARTIGUES - FERNÁNDEZ 2001). S'ha intentat verificar aquesta cronologia, però manquen dades per poder-ho afirmar i per tant es podria tractar d'una datació poc precisa, ja que per la cota a la que surt la claveguera i al trobar-se just per sota del darrer paviment de l'àmbit, cap la possibilitat de que estigués funcionant fins el moment de l'enderroc del barri.

<sup>35</sup> (GARCIA ESPUCHE 2010 pp.314-321)





Fig.22 Detall de les pedres desplaçades de la coberta UE 70462.

## 5.7. Actuació al carrer Bonaire i a la casa Boxadors

### 5.7.1 Punt d'actuació núm.24

#### Localització:

El punt núm.24 es localitza en la part central del carrer Bonaire. En la part oriental de l'àrea arqueològica del Born. El punt fa referència a la fossa sèptica localitzada en aquest punt del carrer, l'única que no va ser excavada a la intervenció arqueològica de l'any 2005<sup>36</sup> (plànols 28, 29, 30, 31 i 32).



---

<sup>36</sup> Es van excavar dues fosses: punts d'actuació 10a i 10b. (FERNÁNDEZ 2005)

### Descripció dels treballs realitzats:

La fossa sèptica UE 4264 i UE 4260, recollia les aigües residuals des de diferents punts propers: Des de la claveguera lateral del carrer Micó, UE 4248 – UE 4250, excavada l'any 2001 sense materials associats; des de la claveguera UE 4345 – UE 4346, situada al carrer Micó i que transportava les aigües des del baixant UE 415 i el pou UE 4146 localitzats a l'àmbit núm.2 del sector IX<sup>37</sup>, construïda a la primera meitat del segle XVII i en ús fins el segle XVIII (FERNANDEZ 2005); Des de la claveguera UE 4468 situada al carrer Bonaire i que connectava amb el dipòsit, UE 4167, de l'àmbit 3 del sector X<sup>38</sup> en ús fins la darrera fase d'ús i finalment des de la claveguera UE 4487 que recollia les aigües des del pou UE 5066, l'embornal UE 5067 i l'embornal UE 5139 situats a l'àmbit 21 del sector V<sup>39</sup>.

Les fosses sèptiques son unitats de tractament primari de les aigües residuals domèstiques, on es fa la separació i transformació físico-química de la matèria sòlida que portin aquestes aigües fecals. Es tracta d'una forma simple i barata de donar sortida a les aigües residuals d'una o varies cases que no disposin d'una xarxa de clavegueram.

El concepte i funcionament és senzill. La part sòlida es diposita en el fons alliberant la part líquida, que es filtra en el terreny natural (que es el cas de totes les fosses del carrer Bonaire) o que es canalitza fins un altre pou o claveguera. Un cop succeeix això, les bactèries anaeròbiques actuen sobre la part sòlida dels residus, descomponent-los. Aquesta descomposició és molt important, ja que redueixen els residus materials en més d'un 40%. Un cop realitzat el procés, la resta de residus es recullen i en alguns casos es poden fer servir com a adob pel camp. A l'interior de la fossa sèptica, a causa de la

---

<sup>37</sup> Cases Serra (GARCIA ESPUCHE 2010 pp.351-352)

<sup>38</sup> Casa Martras (GARCIA ESPUCHE 2010 pp.353-357)

<sup>39</sup> Casa Boxadors (GARCIA ESPUCHE 2010 pp.322-341)

manca total d'oxigen, no succeeix la descomposició aeròbica i només succeeix la descomposició anaeròbica. Davant de la possibilitat de la presència d'organismes patògens, la part sòlida s'ha de retirar i transportar a una zona fora de la zona urbana.

Les fosses sèptiques són estructures completament necessàries tant a l'interior com a l'exterior de les cases, per tal d'evitar malalties i epidèmies, ja que disminueixen l'abocament dels residus humans directament en els rius, llacs o a les pròpies vies urbanes. El seu ús és essencial per tal de millorar les condicions d'higiene de les cases que no disposen de clavegueram als carrers.

La mida d'una fossa sèptica depèn del nombre de persones d'una o varies cases que l'hagin de fer servir. Constructivament es realitzaven excavant un orifici o túnel vertical a la terra, fins una profunditat suficient per assolir la capacitat en litres necessària per la quantitat de gent que la farà servir. Normalment s'arriba al terreny natural per on es filtraran els líquids abocats a l'interior (en el cas de la fossa excavada eren sorres de platja). Generalment són de forma cilíndrica, o quadrada, i s'asseguren les seves parets amb pedra, lligada amb morter, per evitar el seu ensorrament. Totes les fosses documentades al jaciment tenen una coberta feta amb pedres de grans dimensions, de forma allargada, que feien la funció de registre i d'evitar possibles accidents de gent caient al seu interior.

Un cop sanejat el punt d'actuació, es va fer va treure el nivell, UE 4466, que cobria la junta de les pedres de la coberta de la fossa, fruit de la circulació del carrer en aquest punt. En la part sud de la coberta es documenta un petit estrat d'anivellament identificat com a UE 4467. A tocar de la fossa s'excava el farciment, UE 4469 de la claveguera domèstica UE 4468, amb materials de començaments del segle XVIII.

Posteriorment es van documentar, numerar i aixecar les pedres de la gran coberta, deixant-les a un costat (identificades com a amb UE 4280 i UE 4264<sup>40</sup> . A continuació es va sanejar l'interior<sup>41</sup> i es va procedir a l'excavació dels nivells de colmatació de la mateixa. La coberta de pedra, UE 4280 i UE 4264, estava formada per sis grans blocs de pedra que mesuren 1,40 metres de llargària per 0,40 m d'amplària. Cobrien, per la part sud, una segona filada de pedres, UE 4484 que servien per assegurar l'estabilitat de la coberta. Les pedres de la coberta es recolzaven directament en les quatre parets de la fossa: UE 4471, UE 4472, UE 4473 i UE 4474 (nord, sud, est i oest). El mur nord UE 4471 tenia dues fases, ja que es recolzava en un mur anterior identificat com a UE 4475. La part nord de la fossa tenia dues pedres identificades com a UE 4482 (est) i UE 4485 (oest) recolzades sobre els murs nord i oest i nord i est per afavorir l'estabilitat de la fossa.



Fig.23 Detall de la paret nord UE 471 – UE 475, esquerra i sud UE 472, dreta

La fossa sèptica documentada es composava d'un pou rectangular retallat en el terra fins arribar a nivells de sorres naturals. Aquest espai feia 2,55 metres de

---

<sup>40</sup> En la intervenció arqueològica de l'any 2001 es va interpretar que devien ser dues fosses sèptiques i per això es van donar dos números diferents.

<sup>41</sup> ja que una bona part de l'estructura estava reomplerta de llot bentonític que havia arribat des de la claveguera lateral del carrer Micó, que tocava el punt on es van construir els murs pantalla l'any 2001

llargària, 1,20 m d'amplària i 1,60 m d'alçada. Les aigües residuals li arribaven des de les clavegueres mencionades anteriorment, de petites dimensions amb poc més de 0,20 metres d'amplària i una alçada de 0,25 m, fetes d'obra amb parets de pedra, base de rajol i coberta de pedra integrada en el paviment del carrer. Les úniques parets amb entrades de claveguera són la sud, amb la claveguera UE 4487 i la est amb les clavegueres UE 4476, UE 4479, UE 4480 i UE 4481 (aquestes dues compartien paret). Totes les clavegueres estaven en ús fins el darrer moment amb l'excepció de la UE 4476.

Només s'ha identificat un únic nivell de colmatació de la fossa sèptica, identificat com a UE 4470, datat entre finals del segle XVII i principis del segle XVIII, amb molta presència de ceràmica blava catalana amb decoracions de les sèries de la ditada i de Poblet. Aquest nivell correspon a l'abocament de residus a la fossa, en el darrer moment d'ús de la mateixa. El nivell, UE 4470, és orgànic de color marró-negre, documentat entre 1,14 i 1,10 m.s.n.m. Hi havia un espai de 1,68 m entre la coberta de pedra i el nivell, és a dir que l'estructura no es va arribar a col·lapsar. L'alçada final d'aquest estrat és només de 0,88 m.s.n.m.

Un cop extret el nivell de colmatació es va apreciar la presència d'un mur, UE 4477, conservat a nivell de fonamentació i que funcionava en origen, amb el mur UE 4475 (mur original de la primera fase constructiva de la fossa). En aquesta primera fase, la fossa estava lleugerament desplaçada cap a l'est, posteriorment va patir una reforma que va implicar l'enderroc del mur que la delimitava per l'oest (ampliant-la fins tenir la forma definitiva) i l'enderroc parcial del mur nord, UE 4475, construint-se un mur més sòlid al seu lloc, UE 4471.

En una tercera fase, es fan petites reparacions amb maons per sobre dels murs est i oest, desconeixem el perquè d'aquestes reformes, identificades com a UE 4483 (est) i UE 4486 (oest).

No s'han recuperat materials que ens poguessin informar sobre els diferents moments constructius de la fossa.

Un cop excavada la fossa i documentada gràficament, es va procedir, conjuntament amb l'equip de restauració, al seu confinament, protegint les parets amb geotèxtil i abocant i compactant amb els materials indicats.

L'excavació del punt d'actuació núm.24 ha permès veure un sistema de recollida i tractament d'aigües residuals del carrer Bonaire. També es va poder comprovar el bon estat de conservació de les parets de la fossa sèptica. Així com tres clares fases constructives. Una primera fase on existia una fossa lleugerament desplaçada cap a l'est i de mida més petita. Una segona fase on s'enderroca el mur oest per ampliar la capacitat en m<sup>3</sup> de la fossa i on també s'enderroca el mur límit nord per tornar-lo a construir de forma més sòlida i finalment una tercera fase on es reformen parcialment els murs est i oest amb petites reparacions amb maons. La fossa rebia les aigües residuals de fins a cinc clavegueres, quatre de les quals fins el moment d'enderroc del barri.



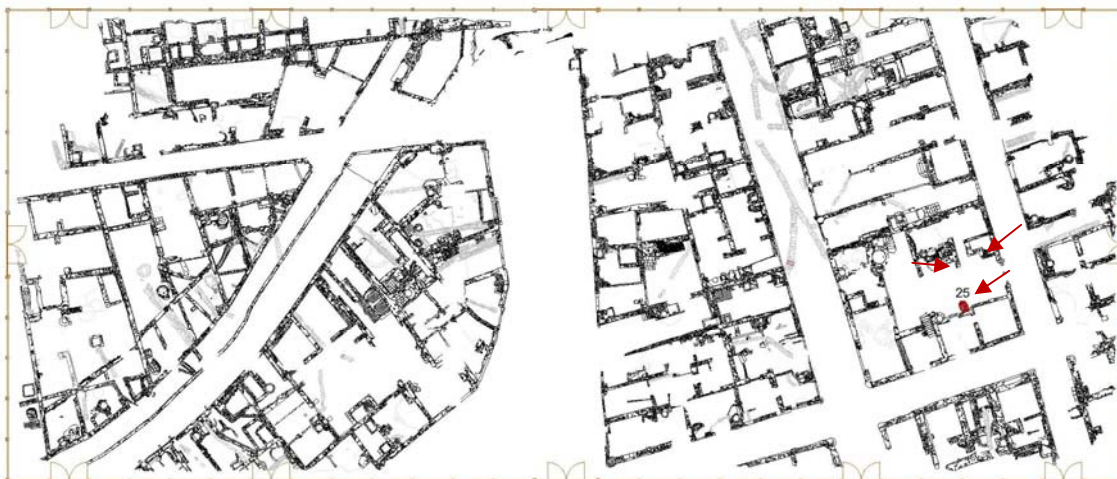
Fig.24 Detall de la fossa sèptica amb l'estrat de colmatació UE 4470 i un cop finalitzada.

### 5.7.2 Punt d'actuació núm.25

#### Localització:

El punt núm.25 es localitza en el pati central de la casa Boxadors, àmbit 21 del sector V. En la part oriental de l'àrea arqueològica del Born. El punt fa

referència a una pedra desplaçada del paviment del pati i a dos petits forats a banda i banda de la rampa que donava accés a l'àmbit núm.23 de la casa (plànol 33).



#### Descripció dels treballs realitzats:

L'únic que es va fer va ser aixecar la pedra, sanejar tot el punt i tornar a col·locar la pedra en la seva posició original. No es van recuperar fragments ceràmics que permetessin la datació del paviment. Finalment es van omplir amb tot-u i sauló per regularitzar la zona

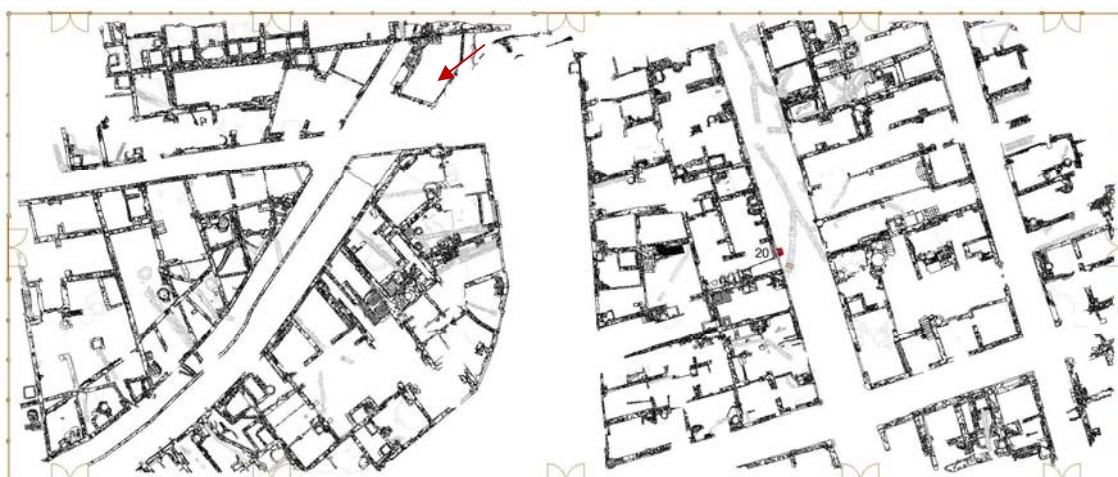
### **5.8. Actuació al Rec Comtal**

#### Localització:

El punt núm.26 es localitza a l'interior del Rec Comtal, entre el pont de la Carnisseria i el pont la casa Xivixell<sup>42</sup>. El punt fa referència al canvi d'unes caixes de fusta que protegien les estagues descobertes en la intervenció de l'any 2001. (plànol 34).

---

<sup>42</sup> Casa Xivixell (GARCIA ESPUCHE 2010 pp.203-205)



#### Descripció dels treballs realitzats:

La substitució de les antigues caixes per unes de més noves va implicar el sanejament d'aquest punt, trobant restes dels darrers dos estrats amb sediments del Rec Comtal, identificats com a UE 20165<sup>43</sup> i UE 20166<sup>44</sup>. El primer amb materials del segles XVII i XVIII i el segon amb materials del segle XIV.



Fig.25 Detall de la intervenció i estat actual.

<sup>43</sup> L'estrat UE 20165 es correspon amb l'estrat UE 2813 de la intervenció arqueològica de l'any 2001 i amb l'estrat UE 2909 de la intervenció arqueològica de l'any 2005 (ARTIGUES – FERNÁNDEZ 2001) i (FERNÁNDEZ 2005)

<sup>44</sup> L'estrat UE 20166 es correspon amb l'estrat UE 3726 de la intervenció arqueològica de l'any 2001 i amb l'estrat UE 2913 de la intervenció arqueològica de l'any 2005 (ARTIGUES – FERNÁNDEZ 2001) i (FERNÁNDEZ 2005)



## 6. ESTUDI DELS MATERIALS ARQUEOLÒGICS

Els materials recuperats a la intervenció arqueològica realitzada als paviments de la zona arqueològica del Born es situen cronològicament en la darrera fase d'ús situada entre la segona meitat del segle XVII i l'any 1717. Els materials més abundants han estat els ceràmics, amb el 63,95% dels fragments recuperats. El segon grup amb més materials l'ocupen els metalls amb un 15,95% dels casos. El tercer lloc la fauna, amb un 13,55% dels casos. El quart lloc l'ocupa el vidre amb el 3,29% dels casos. El cinquè lloc, el material constructiu amb el 3,16% del casos i finalment en sisè lloc i de forma testimonial els materials lítics amb un 0,13% del total de materials recuperats.

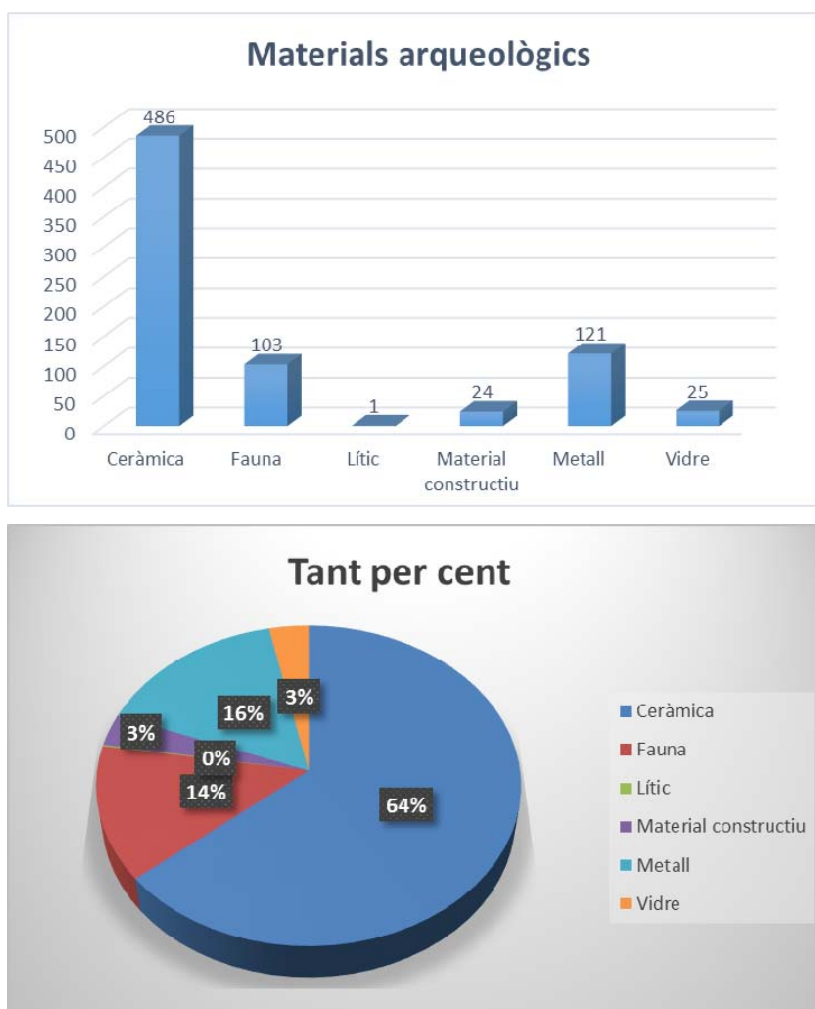


Fig.26 Gràfics amb els percentatges dels materials arqueològics trobats a la intervenció 064/12.

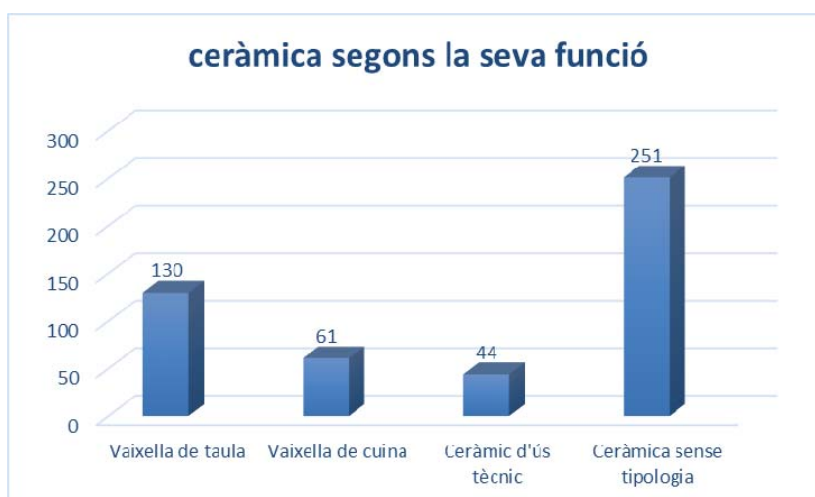
## 6.1 La Ceràmica.

En l'estudi de la vaixella s'han fet servir quatre criteris de classificació, el primer correspon al seu ús: taula, cuina i tècnic. En segon lloc, hem fet una anàlisi de les diferents tècniques de fabricació i decoració. En tercer lloc també s'han classificat els materials ceràmics segons la seva cronologia i finalment segons el seu centre productor. Totes les classificacions s'han acompanyat de diferents gràfics, que representen els tants per cents respecte al conjunt de fragments i el número total d'aquests fragments en cada apartat.

### 6.1.1. La vaixella segons la seva funció.

L'excavació ha proporcionat un total de 486 fragments ceràmics, dels que es pot determinar la tipologia en 235 casos, que representen un 48,35% del total.

Dins de la ceràmica que s'ha pogut identificar la seva funció hem diferenciat tres tipologies segons el seu ús: vaixella de taula, un 26,75% del total, vaixella de cuina, 12,55% del total i ceràmica d'ús tècnic, un 9,05% del total.



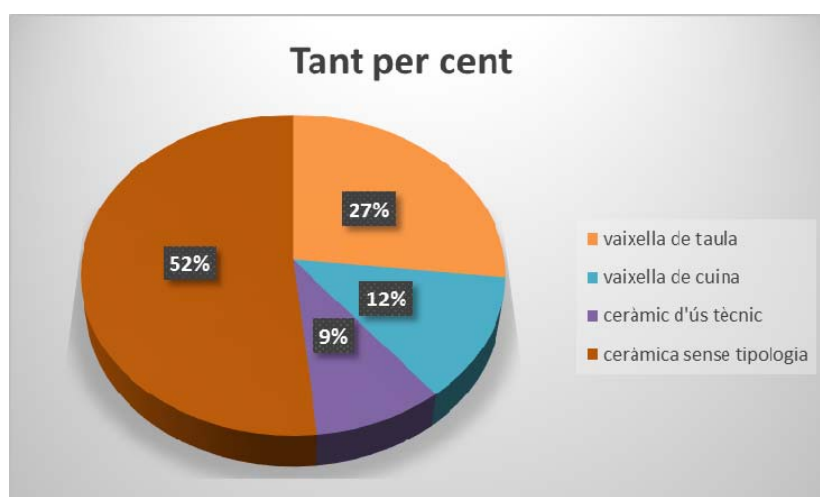


Fig.27 Gràfics amb els percentatges de la ceràmica segons la seva funció.

#### 6.1.1.1 La vaixella de taula

##### **Escudella (ESC)**

Recipient de terrissa que té forma de casquet esfèric, i que s'utilitza per menjar productes líquids, com ara sopa o brou. S'han documentat 8 fragments, el que correspon a un 6,15% del total de la vaixella de taula.

##### **Escudella d'orelletes (EOR)**

Aquest tipus de recipient és una variant del anteriorment descrit, amb l'afegit d'una o pràcticament sempre, dues petites nanses. Només s'ha identificat un fragment, el que correspon a un 0,77 % del total de la vaixella de taula.

##### **Plat (PAT)**

Aquest tipus de recipient ceràmic és pla, baix, amb una vora ampla, plana o cilíndrica, amb un peu exempt o sense peu. El seu ús consisteix en servir els diferents menjars no líquids de forma individual. Com acostuma a passar a les intervencions arqueològiques a l'interior de l'antic mercat del Born és el recipient més nombrós de tots els identificats amb 91 fragments, el que representa un 70,00% del total de la vaixella de taula.

### Servidora (SEV)

Recipient pla destinat a transportar menjar de la cuina a la taula de menjar. S'han identificat, 5 fragments, el que representa el 3,85% del total de la vaixel·la de taula.

### Xicra (XIC)

La xicra és una tassa petita, emprada especialment per a beure xocolata, poden presentar una nansa lateral. La vora és més ample que el cos, i el peu està dissenyat per encaixar amb un plat especial anomenat marcelina. S'han documentat, 25 fragments, el que representa el 19,23% del total de la vaixel·la de taula. Totes les xicres documentades són produccions italianes.

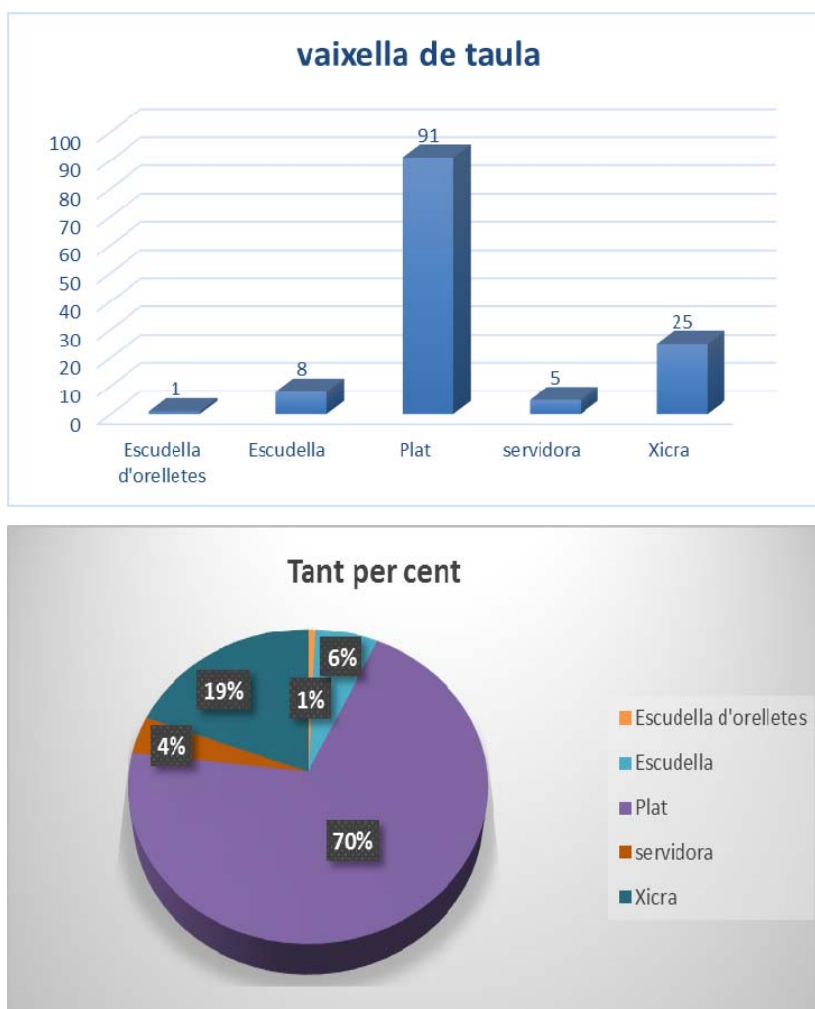


Fig.28 Gràfics amb els percentatges de la vaixel·la de taula.

### 6.1.1.2 La vaixel·la de cuina

#### **Càntir (CAT)**

El càntir és una tipologia de terrissa que té com a finalitat mantenir l'aigua fresca, és més ample de dalt que del peu, de forma globular, amb una nansa a la part superior central i dos brocs, un per omplir-lo i un més petit per a beure anomenat gallet. S'han identificat 11 fragments, el que representa el 18,03% del total de la vaixel·la de cuina. Els fragments presenten vidrat parcial a l'exterior i total a la nansa.

#### **Escalfeta (ESF)**

L'escalfeta feia les funcions de braseret portàtil, té forma de copa, molt més ample a la vora que al peu, es col·locava el plat o servidora per mantenir l'escalfor dels aliments. S'ha identificat un fragment el que representa un 1,64% del total de la terrissa de cuina.

#### **Fogó (FOG)**

Suport on es col·loca un altre recipient per escalfar-ne el contingut, té un dispositiu adequat per a la combustió d'un combustible qualsevol. S'ha identificat un fragment el que representa un 1,64% del total de la terrissa de cuina.

#### **Gerra (GER)**

S'ha diferenciat les gerres per la mida i per l'ús que tenen, com per exemple guardar, servir, abocar, beure. Presenten un coll alçat, amb la panxa ampla que disminueix a mesura que s'apropa al peu. S'han identificat 8 fragments, el que representa el 13,11% del total de la vaixel·la de cuina.

#### **Gibrell (GIB)**

El gibrell és un recipient de forma troncocònica invertida, amb el llavi engruixit o penjant. La funció d'aquest recipient és la de posar els aliments en remull,

netejar altres recipients més petits o per higiene personal. S'han identificat 26 fragments, el 42,62% del total de fragments de la vaixel·la de cuina. Tots els fragments presenten vidrat interior, de color marró, melat o verd. La forma més típica és la que té el llavi engruixit i el peu exempt. És el recipient amb més números de fragments de la vaixel·la de cuina.

### **Morter (MOR)**

Vas de cavitat semiesfèrica, on mitjançant una mà de morter, es trituren substàncies fragmentades per tal de polvoritzar-les o fer-ne una pasta. S'ha identificat un fragment el que representa un 1,64% del total de la terrissa de cuina.

### **Olla (OLL)**

Recipient rodó, ventrut, generalment amb nanses que serveix per a cuinar, fer bullir líquid etc. S'han documentat 3 fragments d'olla, el que representa el 4,92% del total de la vaixel·la de cuina.

### **Orsa (ORS)**

Recipient petit i ample amb la vora arrodonida que servia per tenir coses en conserva, com ara olives o altres. S'han identificat 2 fragments el que representa el 3,28% del total.

### **Pot (POT)**

Vas generalment cilíndric, més alt que ample, que serveix per a guardar-hi, confitures, medicines, espècies etc... S'han identificat, 3 fragments, el que representa el 4,92% del total de la vaixel·la de cuina.

### **Tapadora (TAP)**

Peça de terrissa que s'adapta a la boca, obertura o cavitat d'un recipient per interceptar la comunicació de l'interior amb l'exterior i així ajudar a la cocció.

S'han identificat 5 fragments, el que representa el 8,20% del total de la vaixel·la de cuina.

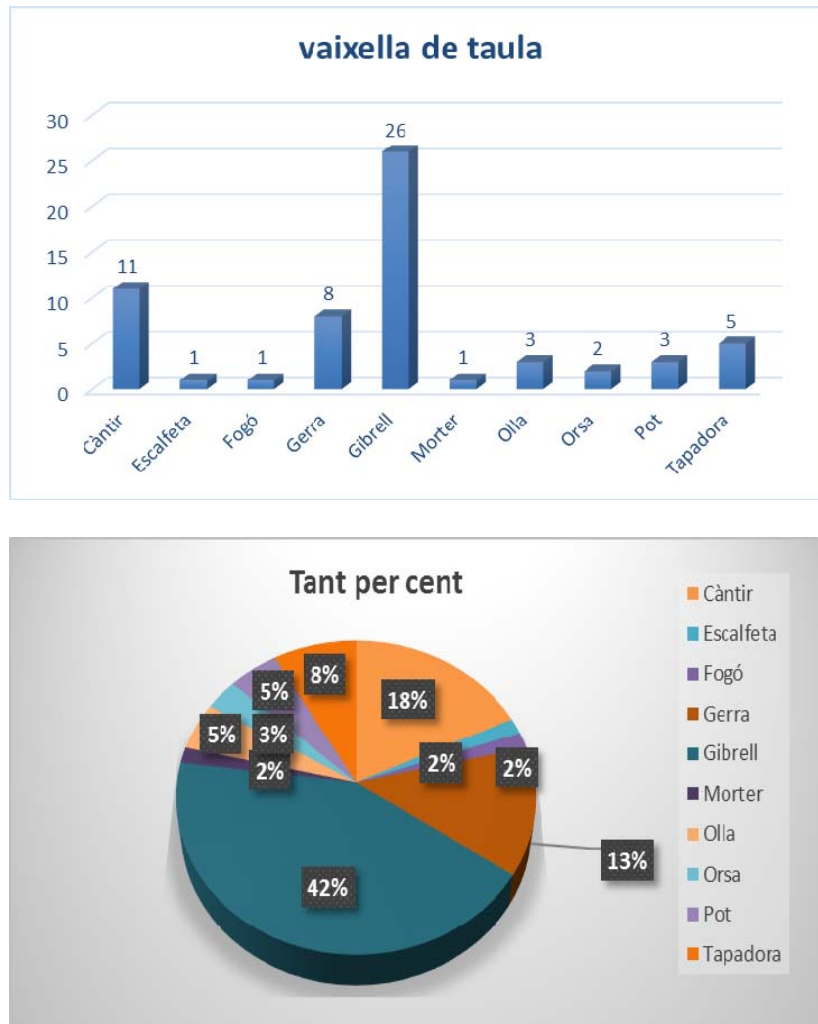


Fig.29 Gràfics amb els percentatges de la vaixel·la de cuina.

### 6.1.1.3 La ceràmica d'ús tècnic.

En aquest apartat s'inclou tota aquella ceràmica que no es fa servir en cap dels altres apartats. Només s'han identificat dues tipologies: els bacins i les pipes.

### Bací (BAC)

Vas de terrissa destinat a recollir la orina i altres deposicions corporals, presenta una forma troncocònica amb una vora molt oberta per afavorir la comoditat de qui ha de seure. S'han identificat 3 fragments, el que representa un 6,82 % de la ceràmica d'ús tècnic.

### **Pipa (PIP)**

Petit recipient, generalment cilíndric, de caolí, amb tres parts, la cassoleta on es col·loca el tabac, la canya un tub prim que arrenca de la part baixa terminat generalment en una peça tubular anomenada broquet; serveix per a fumar tabac i a vegades altres substàncies, com l'opi. A la part inferior de la cassoleta s'hi localitza el taló, on sovint es posa la marca del fabricant. S'han identificat 41 fragments, el que representa un 93,18 % de la ceràmica d'ús tècnic. Totes les pipes eren d'importació

#### 6.1.1.4 Ceràmica sense tipologia

En aquesta primera classificació de la ceràmica pel seu ús, gairebé un 51,65% del total de la ceràmica documentada al jaciment no ha pogut ser adscrita sota cap criteri d'ús, en la major part dels casos es tracta de fragments massa petits com per ser significatius. De totes maneres s'ha fet una classificació interna: Formes amb abocador (FAB), 7 fragments, 2,79% del total, formes obertes (FOB), 65 fragments, 25,90% del total, formes tancades (FTA) 26 fragments, 10,36% del total i formes indefinides, la gran majoria, 152 fragments el 60,56% del total de la ceràmica sense tipologia. També es va identificar un fragment de escòria ceràmica.

Més de la meitat dels fragments ceràmics recuperats estan tant fragmentats que no podem saber la seva adscripció a cap grup d'ús. La resta de ceràmiques s'han classificat en tres grans grups, on el més nombrós és la vaixel·la de taula, especialment amb fragments de plat i de xicres. En segon lloc, la vaixel·la de cuina on abunden els fragments de gibrell. Finalment, la

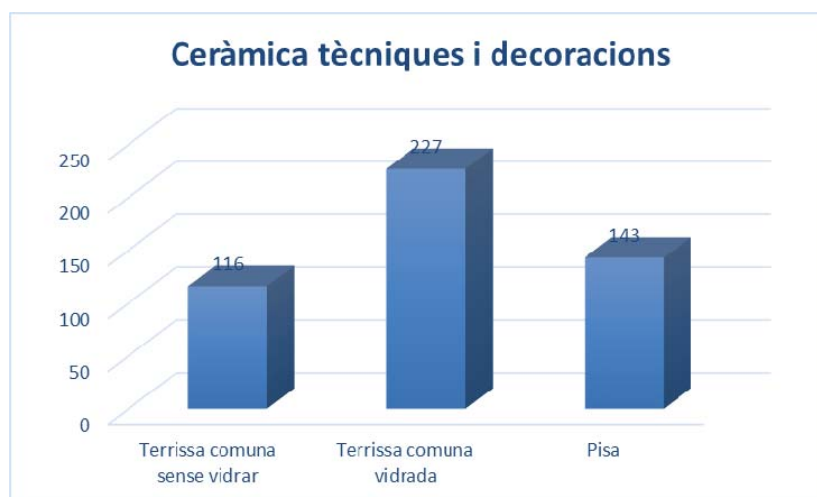


ceràmica d'ús tècnic es troba un número important de fragments de pipa de caolí.

### 6.1.2. Tècniques i decoracions.

Es distingeixen tres grups tècnics: la pisa (ceràmica fina) envernissada amb coberta d'estany; La ceràmica vidriada amb altres colors i la terrissa comuna sense vidriar amb cocció oxidant o reductora. De fet, la classificació es podria dividir en dos grups: la ceràmica comuna, amb o sense vidriar i la pisa. Els artesans dels centres productors, normalment feien tant la terrissa comuna com la pisa.

Dels 486 fragments ceràmics dels que s'ha estudiat la seva classificació per tècniques i decoracions 116 fragments són de terrissa comuna sense vidrar, el que representa el 23,87% del total, 227 fragments corresponen a terrissa comuna vidrada monocroma, el que representa un 46,71% del total, finalment, s'han classificat 143 fragments de pisa, el que representa el 29,42% del total.



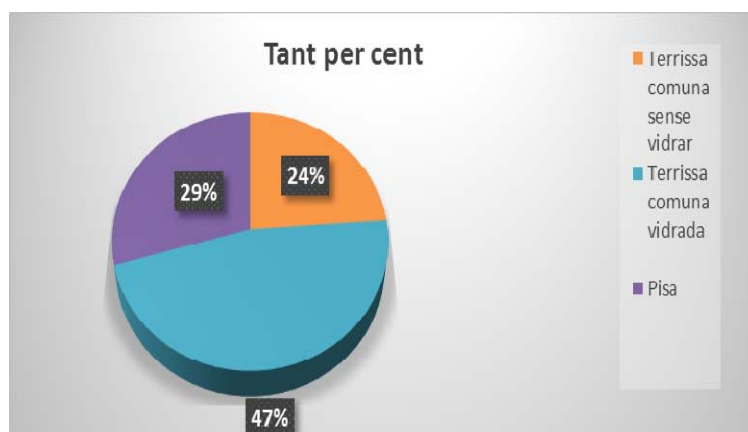


Fig.30 Gràfics amb els percentatges de la ceràmica per tècniques i decoracions.

#### 6.1.2.1 La ceràmica comuna sense vidriar

La ceràmica sense vidrar es documenta en el 23,87% del total de fragments de terrissa classificades per tècniques al jaciment, en total 116 fragments. Dins de la terrissa comuna no vidriada hem fet una classificació interna, comuna de cocció oxidant i comuna de cocció reduïda. El grup més nombrós de fragments correspon a la ceràmica comuna de cocció oxidant amb una total de 95 fragments, el 81,90% del total de ceràmiques no vidriades, l'altre grup amb 21 fragments, representa el 18,10% del total.

La ceràmica comuna sense vidriar està associada a principalment a la vaixella de cuina i d'ús tècnic (les pipes de caolí). Les decoracions més comuns dins de la ceràmica comuna sense vidriar seria la realitzada per incisions fent dibuixos geomètrics sempre en l'exterior de les peces. Una bona part de la ceràmica comuna reduïda són fragments de càntir.

#### 6.1.2.2 Ceràmica vidrada

La ceràmica vidrada és el grup més nombrós de totes les ceràmiques classificades per tècniques i decoracions, s'han identificat 227 fragments, el que representa el 46,71% del total. S'ha fet una segona classificació,

dependent del color del vidrat, el grup més nombrós és el vidriat de color marró, amb 124 fragments, el que representa el 54,63% dels casos, en segon lloc trobem les vidriades melades amb 54 fragments, el que representa el 23,79% dels casos i en tercer lloc les vidriades de color verd, amb 49 fragments el que representa el 21,59% dels casos.

Les ceràmiques que utilitzen el vidrat com a tècnica, són bàsicament els recipients de la vaixel·la de cuina, la ceràmica d'ús tècnic i en alguns casos, la vaixel·la de taula. Les formes més nombroses trobades són els plats de foc, els gibrells, els càntirs i les tapadores.

#### 6.1.2.3 Pisa

La ceràmica que es coneix com a pisa, presenta unes característiques pròpies que la fan diferent de les produccions tradicionals. Les produccions estaven molt condicionades pels diferents gremis de les ciutats productores, aquests gremis agrupaven a tots els productors, regulant les produccions tant de la matèria prima com dels preus finals de les peces, també protegien les produccions locals de les produccions d'altres centres, tant nacionals com estrangers. Molts gremis eren els encarregats de proporcionar les argiles i els materials per fer els vidrats, (SÁNCHEZ CORTEGANA 1994) (CERDÀ 2001).

La pisa, es fa servir normalment com a vaixel·la de taula. Presenta una coberta estannífera i pot tenir o no, decoració pintada. En la majoria dels casos de la pisa documentada al jaciment presenta decoració pintada en la part interna del recipient (bàsicament les formes obertes com ara plats i escudelles).

La pisa representa el 29,42% del total. A continuació es descriuran les diferents classificacions per decoracions realitzades sobre pisa.

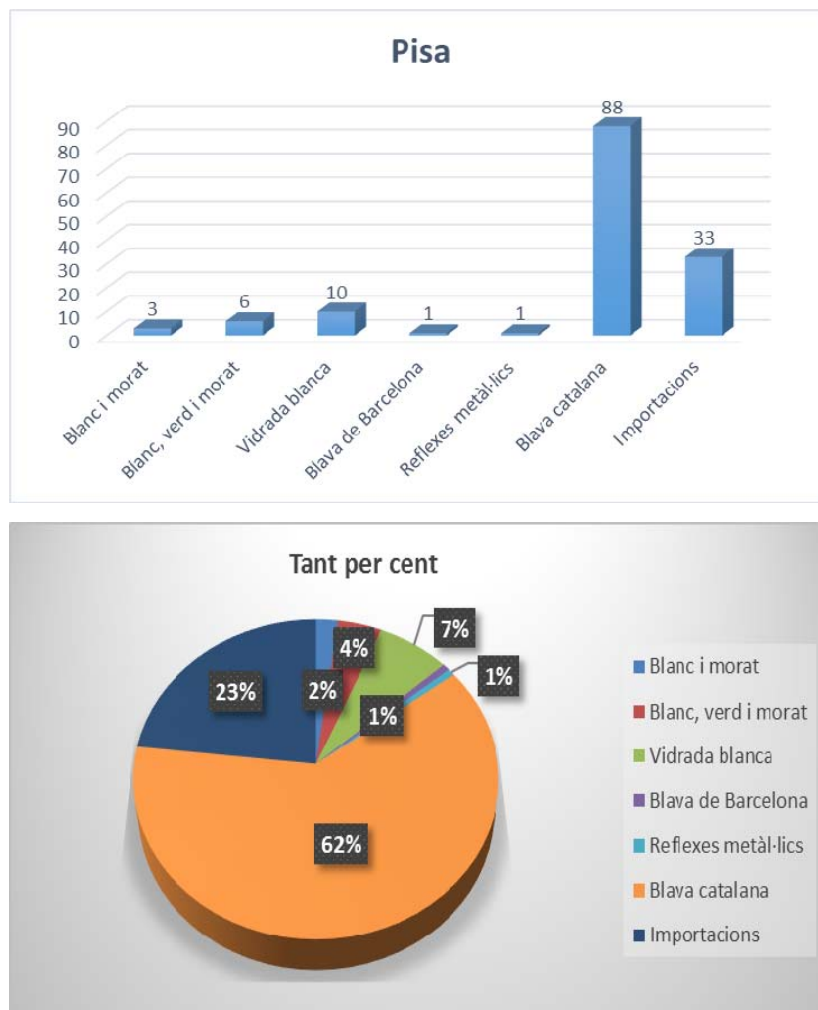


Fig.31 Gràfics amb els percentatges de les pises.

### 6.1.2.3.1 Ceràmica decorada en blanc i morat i ceràmica decorada en blanc verd i morat.

En aquest apartat es comenta el conjunt ceràmic decorat en morat (tant el blanc i morat com el blanc, verd i morat). Aquest tipus de decoració és característica de peces petites, principalment escudelles i plats de petita mida. Són peces mono colors o bicolors, normalment estan associades, ja que es produïen alhora als mateixos tallers, (MONREAL - BARRACHINA 1983 pp 117). Els plats, són lleugerament troncocònics i amb els llavis arrodonits o

reforçats, en alguns casos estan inclinats a l'interior de la peça. Estan envernissats a la seva cara interior en blanc estannífer i la decoració sempre sol estar en el centre de la peça.

S'ha documentat tres fragments amb decoració de blanc i morat, el que representa un 2,11% del total de ceràmiques decorades i sis fragments amb decoració de blanc, verd i morat, el que representa un 4,23% del total. Aquest tipus de decoració només suma el 6,31% del total de les pises, això es deu a la seva cronologia (situada al segle XIV) les característiques de la intervenció arqueològica situa els estrats excavats en la darrera fase d'ús i els fragments documentats d'aquestes pises apareixen de forma residual en estrats més moderns.

#### **6.1.2.3.2 Ceràmica decorada en blau de cobalt.**

En aquesta intervenció no s'han recuperat cap ceràmica de producció valenciana decorada en blau de cobalt. Només s'ha recuperat un fragment (el 0,70% del total) de ceràmica blava de Barcelona.

Aquestes ceràmiques presenten un vernís en blanc estannífer, acostuma ser principalment per la cara interior. La decoració es pot realitzar en dos processos diferents, però que comporten, necessàriament dues coccions. La primera consistiria en la col·locació de la decoració de cobalt directament sobre la pasta, envernissant posteriorment, mentre que la segona opció consisteix en pintar la decoració sobre el vernís blanc. Les decoracions acostumen a tenir una configuració radial, predominant les sèries esquemàtiques i de tipus geomètric. Pel que fa a la cronologia, es situa entre els segles XV i XVI. Tal i com succeïa amb les decoracions de l'apartat anterior, l'únic fragment recuperat va aparèixer en estrats més moderns.

### **6.1.2.3.3 Les ceràmiques amb decoracions daurades o de reflex metàl·lic.**

A finals del segle XV sembla iniciar-se la producció d'aquest tipus de material, tant a Barcelona com a Reus, però segons alguns autors l'evidència material més fiable de la fabricació de la ceràmica són els farciments amb aquests materials documentats a les Drassanes de Barcelona, datades entre 1553 i 1562. Però tanmateix se sap que el 1548 un escudeller de Reus vingut de Barcelona rep la sol·licitud d'un tal Jaume Tegell per poder aprendre l'ofici segons la pràctica de Barcelona. (COLL 1998, pp.78). Però la producció d'aquest tipus de ceràmica podria retrocedir fins a mitjan el segle XV, basant-se en el contracte de 1461, existent entre Pere Eiximeno de Mislata i el de Barcelona dins del qual s'inclou la producció d'aquest material daurat. També és segura la producció d'aquest material a començaments del segle XVI, ja que al "Llibre de li fornades" (Llibres de les coccions) de 1514 a 1519 i escrit pel mestre terrisser Nicolau Reyner, escriu una formula per a la realització del daurat (BATLLORI i LLUBIA. 1974, pp. 57).

Les formes, no tenen pràcticament diferències entre les produccions catalanes i valencianes, es realitzen les mateixes decoracions sobre plats i escudelles. Les produccions dels tallers de Barcelona i Reus no difereixen en absolut en tipologia de peces i motius decoratius. Els motius es repeteixen, sobretot els de finals del segle XV i primera meitat del segle XVI. Es troben plats i escudelles decorades amb la divisió en quatre mètopes, unes amb una retícula amb o sense puntejat i les altres amb faixes de retícules.

Unes de les decoracions més característiques dels tallers barcelonins i reusencs, són els plats i escudelles decorades amb pinzell - pinta, del qual tenim nombrosos exemples, no solament en reflex, sinó també en blau de cobalt. Es denominen a si per ser utilitzat pel terrisser un pinzell amb tres puntes encara que també era utilitzada el de dues puntes, amb el que es

realitzaven dibuixos geomètrics. Aquestes produccions es daten entre finals del segle XVI i principis del XVII.

S'ha identificat 1 fragment de ceràmica catalana decorada amb reflexes metàl·lics. El que representa un 0,71% del total de ceràmiques decorades. Una de les ceràmiques inventariades com a vidrades blanques possiblement seria una peça decorada amb reflexes metàl·lics que ha perdut la decoració.

#### **6.1.2.3.4 La ceràmica Blava Catalana produïda al S.XVII i primer quart del S.XVIII**

Al llarg del segle XVII es generalitza la producció de ceràmica en blau de cobalt als tallers catalans, repetint-se formes i decoracions, especialment en els tallers de Barcelona, Reus i Lleida. Aquestes peces han estat estudiades per diferents autors, que han precisat les cronologies i les decoracions (BATLLORI 1974, TELESE, 1998, VERRA 2001). És sabut que a finals del segle XVI i principis del XVII, es realitza pisa decorada en blau i franges en groc. No es produiran peces policromes fins al segon quart del segle XVII, deixant-se de produir a mitjan segle, amb una clara influència de les ceràmiques nord-italianes. Aquestes produccions policromes presenten les mateixes orles i motius que les peces decorades monocromes en blau, amb les orles denominades diverses que descriurem més endavant. A partir de 1640 l'orla imperant és la anomenada "ditada" que es generalitzarà durant la segona meitat del segle XVII, alguns autors marquen la seva desaparició cap el 1670, però a les excavacions realitzades al Mercat, tant les del 2001 com les del 2005, apunten una prolongació d'ús de 30 anys més, ja que apareix en gran quantitat, juntament amb produccions de finals de segle com poden ser les sèries de "Poblet". Acompanyant aquest motiu tenim la sèrie de la "corbata" (també anomenat de la "palmera") que no apareix en cap context arqueològic abans de 1650, tot i que autors com Telese l'emmarquin cronològicament en el segon quart de segle.

A finals del segle s'inicia un canvi en els estils, en bona part influïts per la ceràmica francesa i la italiana, d'aquest moment tenim els grups, anomenats de Transició, de la Panotxa, Faixes o cintes i d'influència de Savona. Però els conjunts més nombrosos són els coneguts com a producció de "Poblet" i de la "botifarra", que s'inicien en l'últim quart del segle perdurat dins del primer quart del segle XVIII. En la present intervenció només s'han recuperat ceràmiques de la sèries de Poblet.

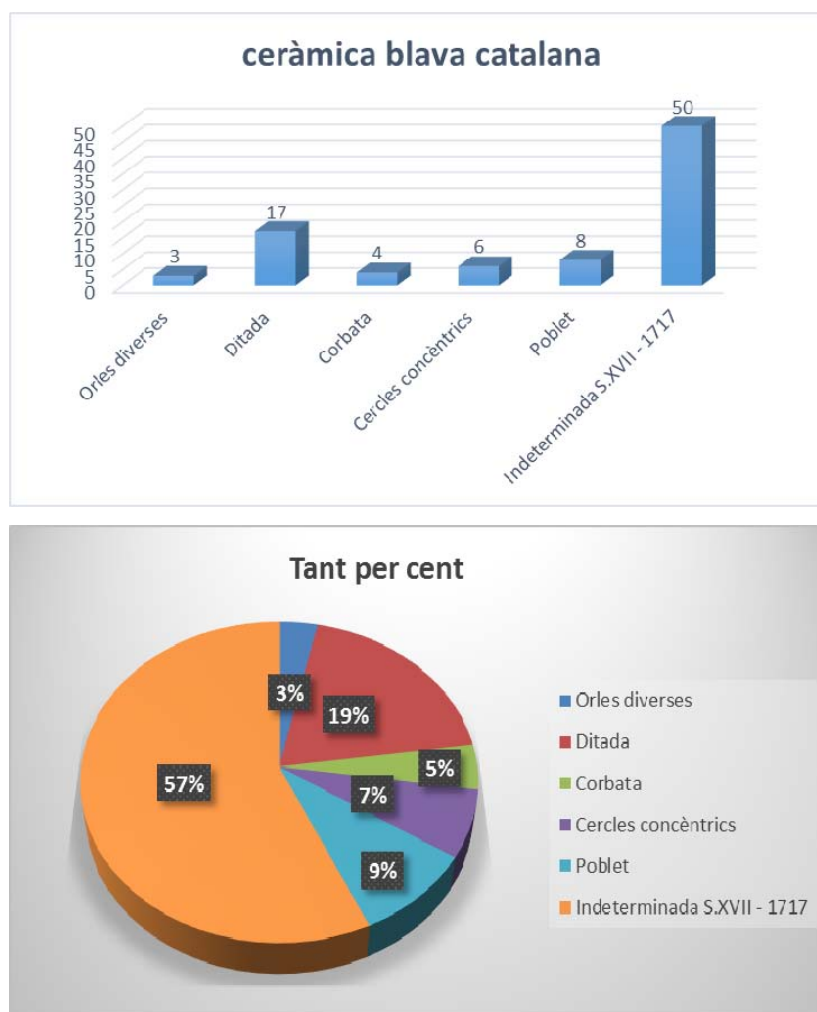


Fig.32 Gràfics amb els percentatges de la ceràmica blava catalana.

S'han identificat 88 fragments de ceràmica blava catalana, el que representa un 61,97% del total de la pisa. És el tipus de decoració més nombrós de totes les



ceràmiques del jaciment. Això es deu a que era la ceràmica més comú en la darrera fase d'ús, (la majoria dels estrats excavats en la present intervenció són d'aquesta darrera fase).

#### **- Ceràmica de la sèrie orles diverses.**

Les orles diverses monocromes comparteixen les mateixes decoracions centrals, acostumen a trobar-se tant en escudelles com en plats. Són motius simples, principalment geomètrics que segueixen un esquema simètric en els que la majoria són cruciformes, elements vegetals senzills i retícules. Igualment existeixen decoracions més complexes per als plats. Podem trobar el disc central decorat amb algun sol, cara d'una senyora, animals, creus, rosa dels vents i fins i tot el nom del propietari.

Les orles diverses engloben a totes aquelles sanefes anteriors a 1650. Ocupaven l'ala del plat o estaven situades just sota del llavi de l'escudella. Tot i que es coneixen un número més gran, perfectament explicades al llibre 'La vaixela blava catalana de 1570-1670' de A. Telese Comte, només es descriuran les orles diverses documentades en aquesta fase d'excavació, les cronologies que dona Telese, serveixen per emmarcar-les cronològicament.

1. Orla de la salsitxa doble. Formada per la successió d'elements constituïts per dos traços gruixuts allargats d'aplicació paral·lel al sentit de la sanefa. Els elements estan entrellaçats per línies fines, de manera que el conjunts s'assembla a un grup de salsitxes amb els cordills que les uneixen. S'han documentat dos fragments.

2. Orla de la figa. Formada per l'alternança d'un únic motiu: dos traços curvilinis que s'originen en un punt comú i terminen formant una massa arrodonida i globulosa. S'ha documentat un fragment.

Per concloure s'han identificat únicament tres fragments de ceràmiques de blava catalana de la sèrie d'orles diverses, el que representa un 3,41% del total de blaves catalanes.

#### **- Ceràmica de la sèrie de la corbata.**

El motiu de la "corbata" és el format per la successió d'elements constituïts per traços gruixuts divergents i de diferents longitud, originaris d'un punt comú i que es dirigeixen als anells interior i exterior de la sanefa. Els motius tenen sentit radial i poden estar enfrontats entre sí o seguir la mateixa direcció, el nom li ve donat per la seva semblança a una xalina (tipus de corbata del segle XIX) també el denominen motiu de la palmera. Està sempre situat a l'ala del plat. Les decoracions als discs dels plats són molt semblants als de la ditada, i fins i tot més complexos. Poden tenir ocells, figures humanes, cares de persones homes o dones, animals com ara cérvols o conills i motius vegetals. El plat utilitzat sol ser més gran que el de la resta de sèries decoratives, superant els 30 centímetres. També és molt comú en servidores. Els 3 fragments de ceràmica de la sèrie de la corbata corresponen a plats i a servidores, representen el 4,55% de totes les peces de la ceràmica blava catalana.

#### **- Ceràmica de la sèrie de la ditada.**

Ha partir de mitjans del segle XVII, les orles diverses deixen d'utilitzar-se i es generalitzen tres nous motius decoratius, el conegut com la "ditada", la "corbata" i també el de la "figa" (encara que aquesta última estaria inclosa dins de les denominades orles diverses, segons A. Telese Compte). És la més popular de totes les decoracions de la segona meitat del segle XVII, es tracta d'una orla formada per la successió d'elements constituïts per un traç gruixut i curt, lleugerament corbat, perpendicular al sentit de la sanefa, pel seu gruix i

curvatura, sembla dibuixat amb el dit. Es tracta d'una evolució esquemàtica i estilitzada de la orla anomenada de gallons.

Els motius del disc central són molt variats: motius vegetals, persones, animals com ara ocells, cases, motius heràldics, la roda de Santa Catalina, Montserrat o noms de persones. La ditada també apareix per sobre del motiu central i per sota de la sanefa, també en algunes escudelles, però no és molt habitual. Els plats decorats amb aquest motiu mesuren 20 centímetres de diàmetre, i en algun cas esporàdic poden arribar als 30 centímetres.

Els 17 fragments de ceràmica decorada amb el motiu de la ditada corresponen a plats. Pel que fa al conjunt de ceràmica blava catalana, el motiu de la ditada representa el 19,32% de totes les peces.

#### **- Ceràmica de la sèrie escudelles amb cercles concèntrics.**

Aquesta sèrie (segons A. Telese) té una cronologia de 1630-1670, om en el cas de la sèrie de la ditada es podria allargar la cronologia fins a finals del segle XVII. Es tracta d'una decoració basada en cercles concèntric pintats en blau sobre blanc estannífer a l'interior de la peça. També es coneixen com a sagnadors. S'han identificat sis fragments el que representa el 6,82% del total de la ceràmica blava catalana.

#### **- Ceràmica blava catalana de la sèrie de Poblet**

En l'últim quart del segle XVII, es realitzen noves produccions ceràmiques que trenquen completament l'estil establert. Aquestes noves produccions es realitzen influïdes pels centres productors italians i francesos. Són els denominades estil de Poblet, Botifarra i de Transició. Tot i que, en aquesta intervenció només s'han documentat fragments ceràmics amb decoració de Poblet.

Tot i rebre aquest nom, segurament es va començar a produir a la ciutat de Barcelona, tot i que autors com Telese la situen a la ciutat de Reus (TELESE. 1984, 38). Es caracteritzen per ser plats d'ala suau i peu anular amb una coberta de blanc estannífer abundant que els proporciona un blanc molt viu amb una tonalitat brillant. Els plats tenen diverses mides sent la més generalitzada la de 20 centímetres, encara que no és l'única, ja que també s'han documentat alguna servidora, especiers i escudelles. Poblet representa el 9,09% del total de la ceràmica blava catalana documentada en la present intervenció.

#### **- Ceràmica vidrada blanca sense decoració**

S'han identificat 10 fragments, el que representa un 7,04% del total de les pises. Es tracta de petits fragments de plat, 4 dels quals podrien estar relacionats amb les ceràmiques decorades amb blanc i morat o en blanc, verd i morat. En un dels casos possiblement es tracta d'un plat amb la decoració de reflexes metàl·lics perduda. En dos dels casos es tractava de petits fragments possiblement de plates de la sèrie de Poblet on no s'ha trobat el blau.

#### **- Pises d'importació**

S'han identificat 33 fragments de pises d'importació, totes situades geogràficament al nord de la península itàlica i en tots els casos menys un situats cronològicament entre finals del segle XVII i el primer quart del segle XVIII. La pisa d'importació representa el 23,24% del total de les pises. Entre les sèries representades es troben: Produccions d'Albisola, sèrie *Terraglia nera*. 3 fragments. Produccions lígurs, sèrie *calligrafico a tapezzeria* 9 fragments; sèrie *scenografica barocca* 16 fragments; sèrie *blau beretino* 1 fragment. També es van identificar dos fragments de *maiolica ligur* sense que es pugui dir el centre productor.

### 6.1.3 Classificació de les ceràmiques per la seva cronologia.

Tot i que el ventall cronològic de les ceràmiques documentades en la intervenció arqueològica ocupa 400 anys, la major part dels fragments es situen en la darrera fase d'ús. Les ceràmiques amb una cronologia anterior al segle XVII, sempre han aparegut en contextos més moderns. Dels 141 fragments ceràmics estudiats, 128, és a dir el 90,78% dels casos es situen en època moderna i només 13, el 9,22% es situa en època medieval.

#### 6.1.3.1 Conjunt datat en la Baixa edat Mitjana.

La construcció de la muralla a partir del segle XIII i bona part del XIV, va tenir una doble funció, per una banda protegir les 'viles noves' construïdes extramurs en èpoques anteriors i d'altra banda descongestionar el centre de la ciutat, afavorint la urbanització d'amplis terrenys, especialment en el que després serà el barri de la Ribera, la construcció progressiva d'edificacions es farà de forma ràpida. Els nivells més antics detectats al jaciment, en les intervencions arqueològiques dels anys 2001 i 2005 donen una cronologia de finals del S.XIII i principi del XIV, la ceràmica que ho marca és la decorada en blanc i morat, i blanc, verd i morat.

S'han documentat únicament 13 fragments ceràmics datats en aquest període, 12 corresponen a fragments de plat i un correspon a una gerra.

#### 6.1.3.2 Conjunt datat en època Moderna.

S'han documentat 128 fragments ceràmics datats en aquest període, especialment plats i escudelles.

Com en el cas anterior hem realitzat una divisió cronològica dins del grup, un primer grup de ceràmiques datades entre els segles XV i XVI, ceràmica de reflexes metàl·lics català i ceràmica blava de Barcelona. Un segon grup en el

que trobarem la ceràmica blava catalana del segle XVII. Per finalitzar una tercera categoria amb la ceràmica blava catalana de finals del segle XVII i principis del XVIII.

S'han documentat 4 fragments de ceràmiques datades entre els segles XV i XVI, el que representa un 3,10% del total de la ceràmica moderna. S'ha recuperat un fragment de blava de Barcelona, un fragment de reflexes metàl·lics, un fragment de vidrada blanca i un fragment de *maiòlica lligur* de la sèrie blau *beretino*.

El grup més nombrós de ceràmiques d'època moderna és el datat en el segle XVII, amb la successió de motius decoratius, des de les orles diverses en la primera meitat de segle, les sèries de la corbada i de la ditada, durant la segona part del segle XVII. S'han classificat 79 fragments, el que correspon al 61,24% de la ceràmica d'època moderna.

Finalment, el grup de les ceràmiques datades a finals del segle XVII i primers anys del segle XVIII, queda acaparat per la sèrie de Poblet i per les importacions italianes: la sèrie *Terraglia nera d'Albisola*; i les sèries de procedència lligur *calligrafico a tapezzeria* i *scenograffia barocca*. S'han classificat 46 fragments, el que correspon al 35,66% de la ceràmica d'època moderna.

#### 6.1.4 Classificació de les ceràmiques per la seva procedència.

Segons els fragments identificats en la intervenció arqueològica només s'han documentat tres centres productors: Produccions catalanes 412 fragments, el que representa un 84,77% dels casos. Produccions italianes 33 fragments, el que representa un 6,79% dels casos i produccions holandeses 41 fragments (sense pisa ni terrissa, únicament pipes de caolí), el que representa un 8,44% dels casos. Aquest darrer cas pot portar a error ja que la vida útil d'una pipa de

caolí era de molt baixa el que incrementa el número de fragments en comparació a les vaixelles.

S'han identificat un total de 486 fragments ceràmics, sent amb escreix, el material arqueològic més comú de tots els conjunts de materials. La major part de les ceràmiques estan molt fragmentades el que ha impedit, en la meitat dels casos, saber-ne l'ús. De les ceràmiques que sí es pot saber la seva funció, la major part de fragments corresponen a la vaixel·la de taula i concretament a plats. Pel que fa a les tècniques emprades, majoritàriament és la terrissa amb vidrat marró i coccio oxidada. La pisa més comú és la blava catalana i la sèrie amb més fragments és la ditada. Les úniques importacions registrades de pises, són del nord d'Itàlia, concretament de la Ligúria. També s'han identificat força fragments de pipes d'importació nord-europees. Cronològicament, les ceràmiques trobades s'escriuen a la darrera fase d'ús del jaciment, segona meitat del segle XVII i fins el 1717.

## **6.2 Els metalls.**

S'han identificat 121 elements metàl·lics, el que representa el 15,92% dels materials documentats a l'excavació. De tots els metalls identificats el que ha sortit amb major número és el ferro amb 100 fragments, el que representa el 82,64% del total. En segon lloc els bronzes amb 18 elements, el 14,88% del total i finalment tres elements de plom, amb el 2,48% del total dels metalls. Els elements de ferro més identificats són els claus, en van aparèixer 38. Pel que fa als elements de bronze identificats destaquen 6 monedes, 5 agulles de cap i tres botons. Finalment pel que fa als elements de plom, destaca una bala.

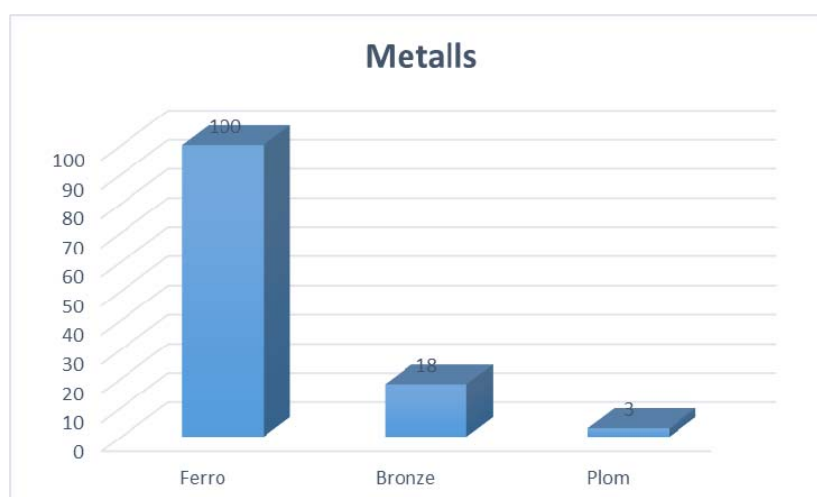


Fig.33 Gràfics amb els percentatges dels metalls identificats.

### 6.3 El vidre.

Es van identificar 25 fragments de vidre durant el procés d'excavació, el que correspon al 3,29% del total dels materials documentats. En la major part dels casos, 15 fragments, no es va poder identificar a quin element pertanyien, en els casos que sí es va poder saber es van identificar 6 fragments de copa i 4 de setrillera.

### 6.4 El material lític.

El material lític documentat en la intervenció arqueològica és testimonial ja que només representa el 0,13% del total. Es tracta d'un fragment de sílex, que podria estar relacionat amb les armes de foc, que feien servir aquest mineral com a piu percussor o amb un trill per separar el blat de la palla.

### 6.5 El material de constructiu.

Tots els fragments de materials de construcció identificats són ceràmics, concretament 22 fragments de canaló (o de baixant) i dos fragments de rajola peces d'argila emmotllada formant un bloc prismàtic de poc gruix i generalment de forma quadrada o rectangular, assecada al sol, que serveix com a material



de construcció de parets o paviments. En aquest cas les rajoles no tenien decoració pintada però sí una de les cares amb vidrat. Els 24 fragments identificats representen el 3,16% dels materials documentats a l'excavació.

## 6.6 La fauna

S'han recuperat 103 fragments de fauna, el que representa el 13,55% dels materials identificats en el procés d'inventari. La major part dels casos, 86 fragments, són restes de macrofauna (majoritàriament oviceprins). En segon lloc la malacofauna amb 13 fragments i ja de forma testimonial l'ictiofauna amb tres fragments i la microfauna amb un fragment.

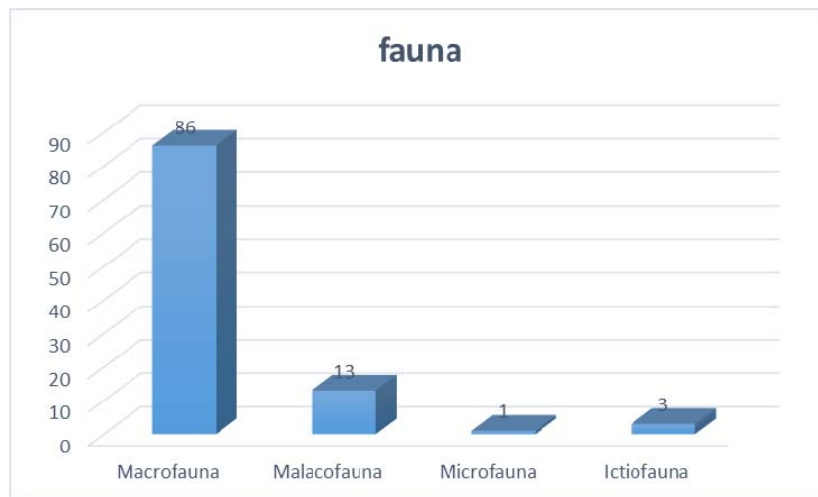


Fig.34 Gràfics amb els percentatges dels metalls identificats.

## **7. CONCLUSIONS.**

La transformació de l'antic Mercat del Born en un Centre Cultural i l'accés dels visitants a les restes arqueològiques conservades ha implicat l'actuació en diferents punts per conservar els paviments i per minimitzar els perills de caigudes dels futurs visitants.

L'actuació arqueològica s'ha centrat en 26 punts distribuïts principalment per alguns dels carrers i cases del recorregut, concretament en el Bornet, el carrer dels Ventres, el carrer de na Rodés, el carrer del Joc de la Pilota, el carrer Xucles i el carrer Bonaire, així com en la casa del Baró de Sant Vicenç, la casa Hereu i la casa Boxadors.

En la pràctica totalitat dels casos la intervenció ha estat relacionada amb la xarxa de sanejament, principalment de clavegueres i d'una fossa sèptica. L'actuació ha consistit en l'aixecament total o parcial de les cobertes i l'excavació dels estrats d'amortització de les estructures, que com a resultat sempre donaven cronologies de finals del segle XVII i començaments del segle XVIII.

També s'ha excavat una fossa sèptica de grans dimensions, de fet la més gran de tota l'àrea arqueològica del Born, on s'han identificat dues fases constructives, que malauradament no s'han pogut datar.

Un dels punts d'actuació ha sigut l'extrem nord del Rec Comtal on es van canviar les caixes que protegeixen les estaques del desviament de l'any 1716.

## 8. BIBLIOGRAFIA.

ARTIGUES, P.LL. FERNÁNDEZ, A. 2001. Memòria de la intervenció arqueològica a l'antic mercat del Born. (inèdit) MUHBA.

ARTIGUES, P.LL. FERNÁNDEZ, A. 2014 “El jaciment arqueològic de l'antic mercat del Born”. La seva darrera fase d'ús (1700-1717) *Quaderns d'Arqueologia i Història de la Ciutat de Barcelona, Quarhis*, núm. 10, pp. 31-55.

BARRASSETAS,E; HUERTAS, J. 1994 *Memòria d'excavació a l'Antic Mercat del Born*. Arxiu del Servei d'Arqueologia de la Generalitat de Catalunya. Barcelona.

BATLLORI I MUNNÉ, Andreu y LLUBIÀ I MUNNÉ, Lluís M<sup>a</sup>. 1974 *Ceràmica Decorada Catalana*. Ed. Vicens-Vives. Barcelona.

BROTONS, R. 2008. *La ciutat captiva, (Barcelona 1714 -1860)*. Albertí, Editors SL. Barcelona

CABALLÉ, G. 2007. “La intervenció arqueològica al Passeig Picasso 24-30 de Barcelona: localització d'una església i una part del barri baix medieval de la Ribera de Barcelona, desmuntat al segle XVIII, *III Congrés d'Arqueologia Medieval i Moderna a Catalunya (Sabadell, 2006) Associació Catalana per la Recerca en Arqueologia Medieval (ACRAM)*, p. 258-267

CERDÀ, J.A. 2001 *La ceràmica catalana del segle XVII trobada a la plaça Gran (Mataró)*. Barcelona.

COLL, J. 1998. “Mallorca, moviments i corrents comercials a través de la ceràmica.” a *Mallorca i el comerç de la ceràmica a la Mediterrània*. Fundació “la Caixa “ i Govern Balear. Palma de Mallorca.

DA. 2007. “Dues activitats preindustrials documentades al jaciment del Born de Barcelona: aiguardent i cordes de Viola” a *III Congrés d'Arqueologia Medieval i Moderna a Catalunya (2006)*. Actes. Volum 1. pp. 119-129.

FABREGAS, M.; HUERTAS, J. 1998. *Memòria arqueològica a l'Antic Mercat del Born*. Arxiu del Servei d'arqueologia de la Generalitat de Catalunya. Barcelona.

FERNÁNDEZ, A. HINOJO, E. 2005. *Memòria de la intervenció arqueològica a l'antic Mercat del Born* (inèdit) MUHBA.

FERNÁNDEZ, A. RIUS, A. 2009. *Memòria de la intervenció arqueològica a l'antic Mercat del Born. Intervenció als encepats* (inèdit) MUHBA.

FERNÁNDEZ, A. 2010. *Memòria de la intervenció arqueològica a la plaça Comercial de Barcelona*. Centre de Documentació Servei d'Arqueologia de l'Ajuntament

FERNÁNDEZ, A. 2011. *Informe d'afectació d'estructures de la intervenció arqueològica al carrer Comercial, 2. Projecte d'Infraestructures Bàsiques*. Centre Cultural del Born.

GIL, I; LORIENTE, A; MOLINS, M; MORÁN, M; PAYÀ, X. 2000. “Darreres aportacions arqueològiques al coneixement de la ciutat de Lleida en època moderna”. Secció d'Arqueologia de l'Ajuntament de Lleida. *Jornades d'arqueologia i paleontologia (2000)*. Servei d'arqueologia de la Generalitat de Catalunya. Lleida

GARCÍA, J.E. i PAYÀ, X. 1999. *Excavacions a l'antic barri de cappont i a la sèquia de torres*. Itirida arqueologia. Ajuntament de Lleida. Lleida

GARCÍA, A; GUARDIA, M. 1986. *Espai i societat a la Barcelona pre-industrial*. Edicions de la Magrana. Institut Municipal d'Història. Barcelona.

GARCIA, A. 2010. *La ciutat del Born. Economia i vida quotidiana a Barcelona (segle XIV-XVIII)*. ICUB. Ajuntament de Barcelona. Barcelona

GEA, M. 2008. "El portal de Sant Daniel. Darreres troballes arqueològiques al parc de la Ciutadella". *Quaderns d'Arqueologia i Història de la Ciutat de Barcelona, Quarhis*, núm. 04, pp. 116-136.

GEA, M.; SANTANACH, L.; SOBERÓN, M.; PUIG, F. (2010) "Noves dades arqueològiques sobre les fortificacions de Barcelona." *Tribuna d'Arqueologia 2008-2009*. Generalitat de Catalunya, 2010. p. 147-171.

HINOJO, E. 2012. "Mercat de Sant Antoni" a *Anuari d'arqueologia i patrimoni de Barcelona*. ICUB. Ajuntament de Barcelona.

SÁNCHEZ, J.M. 1994. *El oficio de ollero en Sevilla en el siglo XVI*. Diputación provincial de Sevilla. Servicio de publicaciones.

SANPERE, S. 1911. *Los terrenos de la Ciudadela*. Henrich y Comp. Barcelona.

SANPERE, S. 1890. *Topografía antigua de Barcelona*. Rodalía de Corbera. Excelentísimo Ayuntamiento de Barcelona. Barcelona

SOBERÓN RODRÍGUEZ, M. 2010. "Intervenció al Baluard de Migdia de Barcelona. Activitats documentades al voltant del port al segle XVI." En: *Actes del IV Congrés d'Arqueologia Medieval i Moderna a Catalunya (Tarragona del 10 al 13 de juny de 2010)*. Vol. I. Tarragona: Ajuntament de Tarragona, 2011. p. 471-479.

TELESE, A. 1991. *La vaixella blava catalana de 1650 a 1670. Repertori, catalogació i proposta per a la seva nomenclatura. Investigació bibliogràfica sobre la pisa hispànica.* Barcelona.

## **ANNEX I LÀMINES DE MATERIALS**

## **LÀMINA 1**

1 064-12-1952-1 Plat

Barcelona

1620-1700

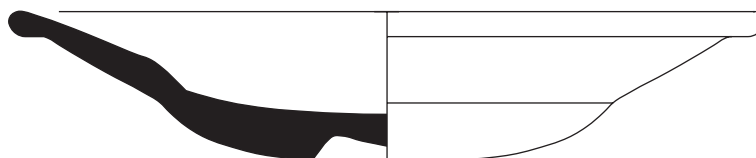
Sèrie de la ditada. Pisa decorada en blau sobre blanc amb decoració floral com a motiu central.

Diàmetre:21 cm





064-12-1952-1



1

0 5cm.

## LÀMINA 2

**1** 064-12-4470-1 Xicra

Albisola (Ligúria, Itàlia)

1700-1717

Sèrie *Terraglia nera*. Peça d'importació italiana. Decoració vidrada marró i manganès  
Diàmetre:6 cm

**2** 064-12-4470-2 Pot

(Ligúria, Itàlia)

1650-1717

Sèrie a *calligrafico a tapezzeria*. Peça d'importació italiana. Pisa amb coberta estannífera de color blau cel (*azzurino*) decoracions vegetals a l'exterior.

Diàmetre:10 cm

**3** 064-12-4470-3 Xicra

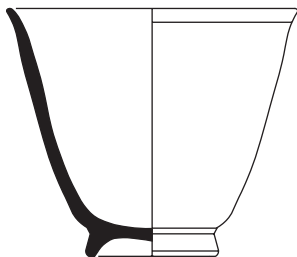
(Ligúria, Itàlia)

1650-1717

Sèrie *scenografia barocca* . Peça d'importació italiana. Pisa amb coberta estannífera de color blau cel decoracions vegetals i paisatges amb persones. Marca *Fortezza*

Diàmetre: 5 cm

064-12-4470-1



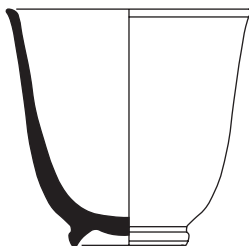
1

064-12-4470-2



2

064-12-4470-3



3



### LÀMINA 3

**1** 064-12-20157-1 Plat

Montelupo (Toscana, Itàlia)

1580 - començaments S.XVII

Sèrie Arlecchini. Peça d'importació italiana. Decoració vidrada marró, blau, groc i manganès Diàmetre:38 cm

**2** 064-12-20163-4 Xicra

(Ligúria, Itàlia)

1650-1717

Sèrie *scenografia barocca*. Peça d'importació italiana. Pisa amb coberta estannífera de color blau cel decoracions vegetals i paisatges amb persones. Marca *Fortezza*

Diàmetre:10 cm

**3** 064-12-20165-1 Plat

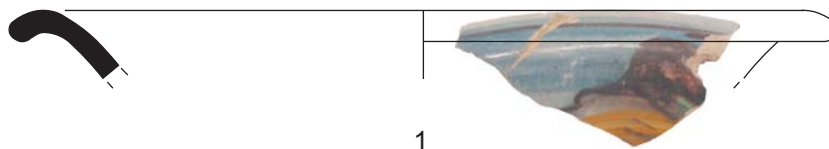
(Barcelona)

1675-1717


Sèrie de Poblet. Pisa decorada en blau sobre blanc amb decoració esquemàtica. Variant de la orla F amb dos semicercles

Diàmetre:32 cm

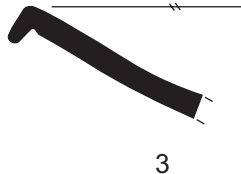
064-12-20157-1



064-12-20163-4



064-12-20165-1



**CODEX**  
Arqueologia i  
Patrimoni

Intervenció: Treballs arqueològics i de restauració realitzats a l'antic  
Mercat del Born (Actuació als paviments).Codi: 064/12

Escala: 1/2

LÀM.

**3**

## LÀMINA 4

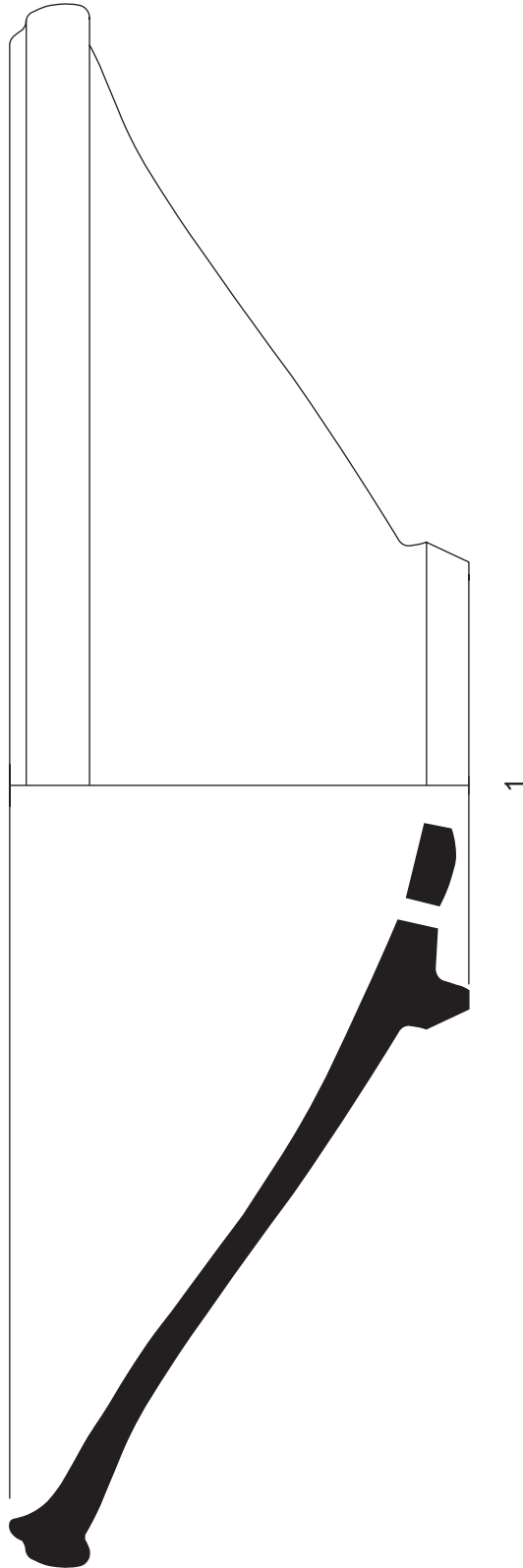
1 064-12-70614-1 Gibrell

(Barcelona)

S.XVII

Terrissa amb vidrat intern i extern de color marró. Se li van fer cinc forats i es va col·locar al paviment per fer-lo servir, possiblement, com a embornal

Diàmetre:50 cm



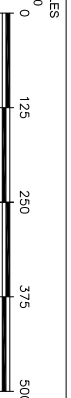
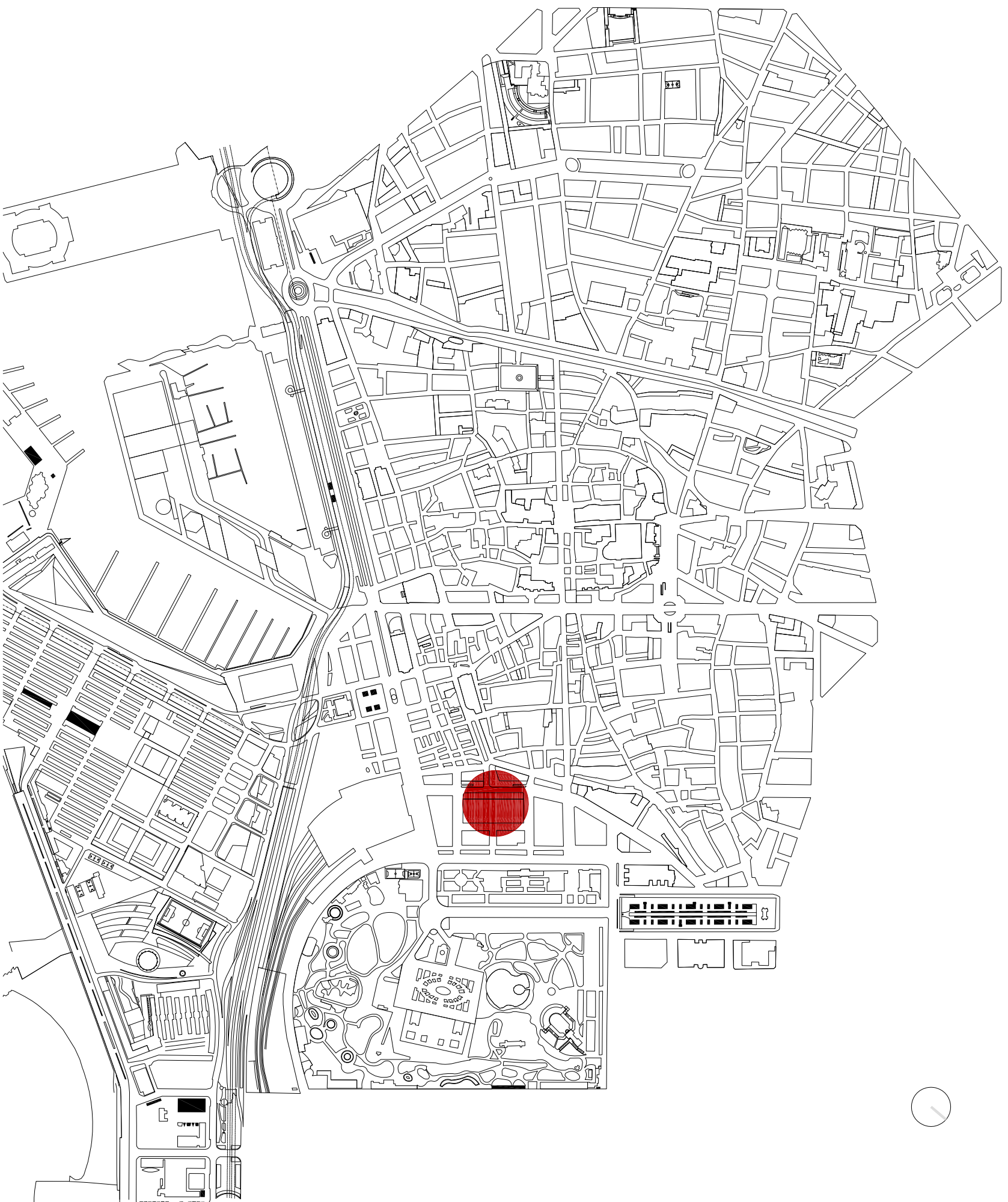
64-12-70614-1



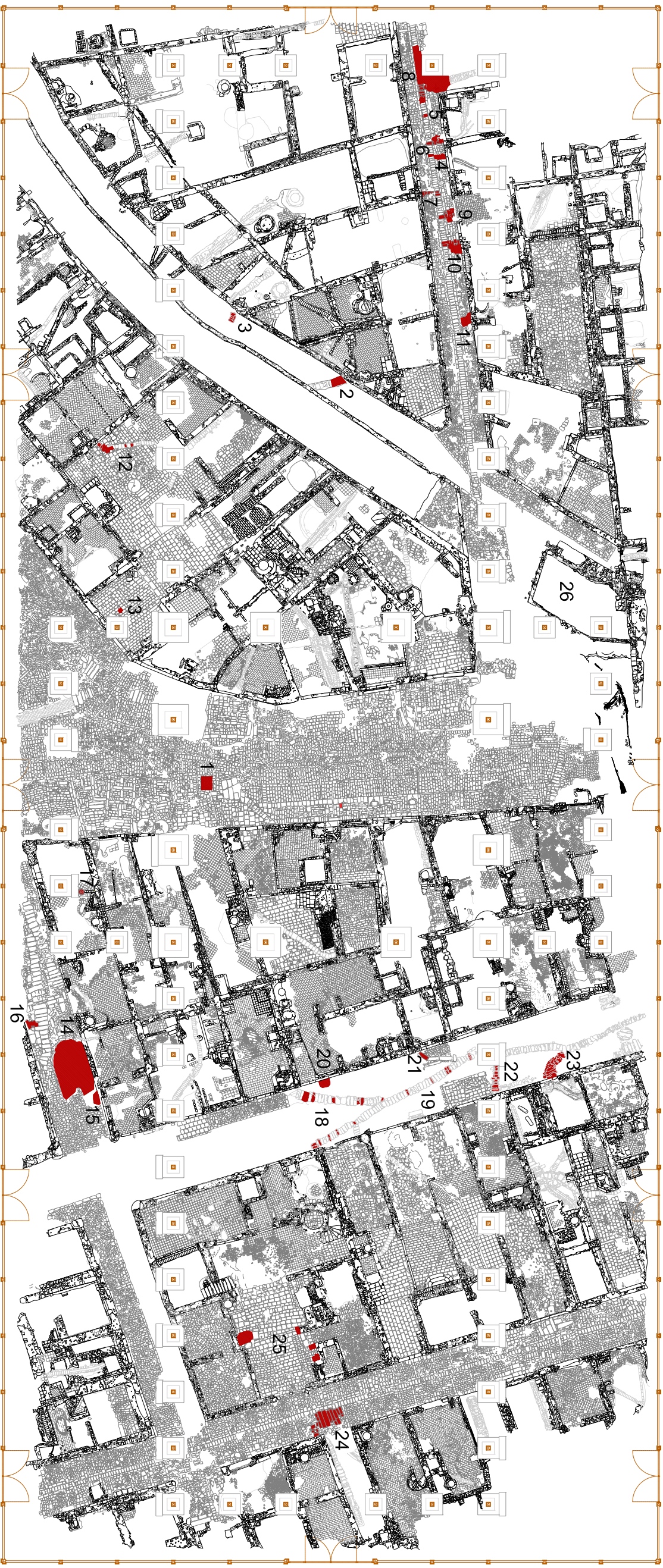
1. Plànol Situació. 1/10.000 A3
2. Plànol Emplaçament. 1/10.00 A3
3. Planta general amb els punts d'actuació. 1/400 A3
4. Planta general amb els sectors d'excavació. 1/400 A3
5. Punt d'actuació 1. Planta i secció. 1/20 A3
6. Punt d'actuació 2. Planta i secció. 1/20 A3
7. Punt d'actuació 3. Planta i secció. 1/20 A3
8. Punt d'actuació 4. Planta i secció. 1/20 A3
9. Punt d'actuació 5. Planta i secció. 1/20 A3
10. Punt d'actuació 6. Planta i secció. 1/20 A3
11. Punt d'actuació 7. Planta i secció. 1/20 A3
12. Punt d'actuació 8. Planta i secció. 1/20 A3
13. Punt d'actuació 9. Planta i secció. 1/20 A3
14. Punt d'actuació 10. Planta i secció. 1/20 A3
15. Punt d'actuació 11. Planta i secció. 1/20 A3
16. Punt d'actuació 12. Planta i secció. 1/20 A3
17. Punt d'actuació 13. Planta i secció. 1/20 A3
18. Punt d'actuació 14. Planta. 1/20 A3
19. Punt d'actuació 15. Planta i secció. 1/20 A3
20. Punt d'actuació 16. Planta i secció. 1/20 A3
21. Punt d'actuació 17. Planta. 1/20 A3
22. Punt d'actuació 18. Planta i secció. 1/20 A3
23. Punt d'actuació 19. Planta i secció. 1/20 A3
24. Punt d'actuació 20. Planta i secció. 1/20 A3
25. Punt d'actuació 21. Planta i secció. 1/20 A3
26. Punt d'actuació 22. Planta i secció. 1/20 A3
27. Punt d'actuació 23. Planta. 1/20 A3
28. Punt d'actuació 24. Planta cobertes. 1/20 A3
29. Punt d'actuació 24. Planta fossa. 1/20 A3
30. Punt d'actuació 24. Planta fossa primera fase. 1/20 A3
31. Punt d'actuació 24. Secció U-U'. 1/20 A3
32. Punt d'actuació 24. Secció V-V'. 1/20 A3
33. Punt d'actuació 25. Planta. 1/20 A3
34. Punt d'actuació 26. Planta. SE A3

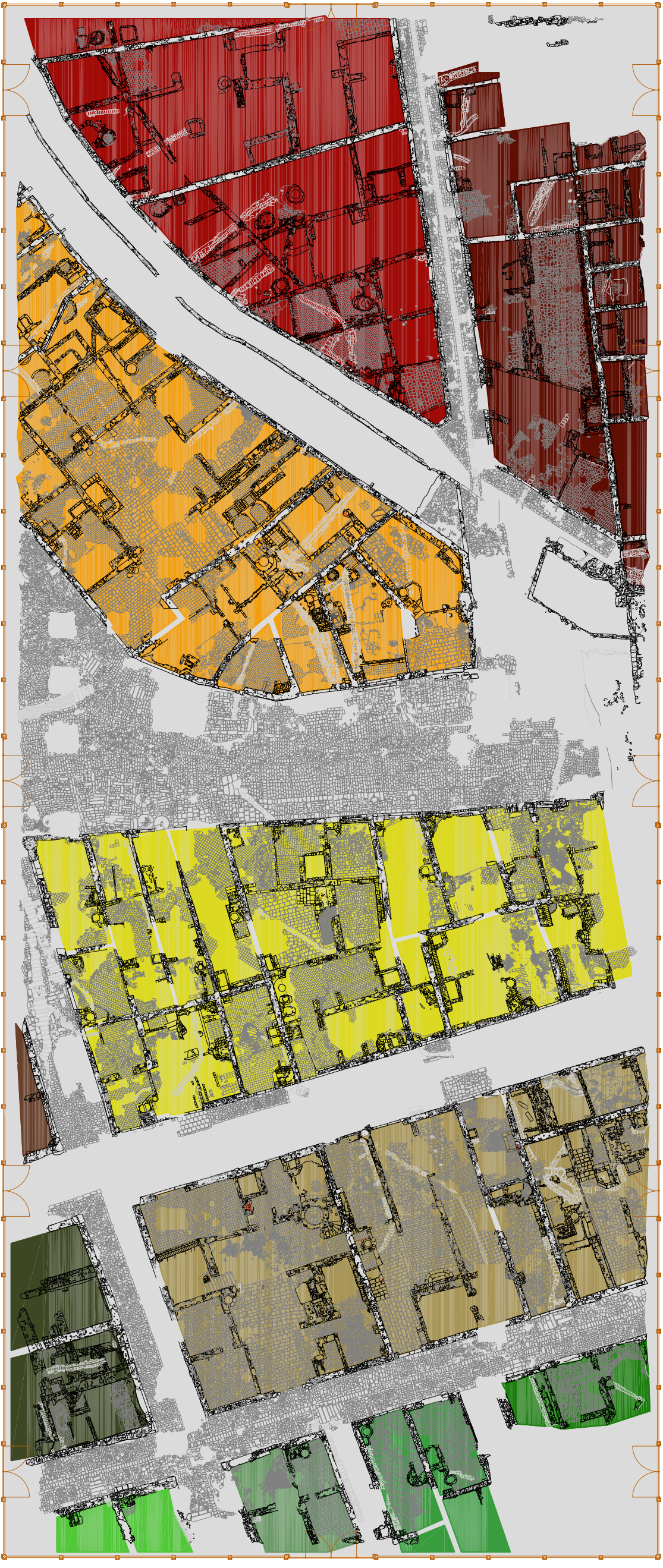


## **ANNEX II PLANIMETRIA**





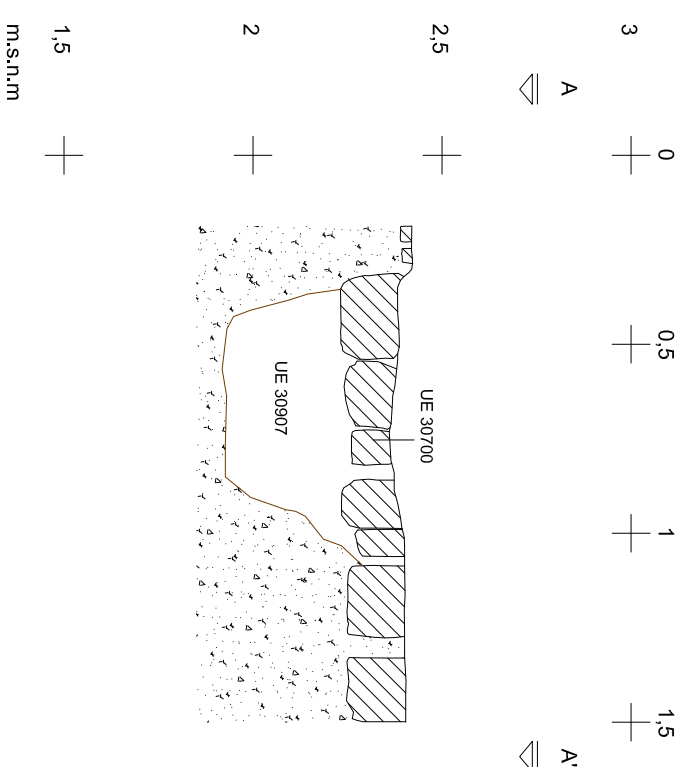
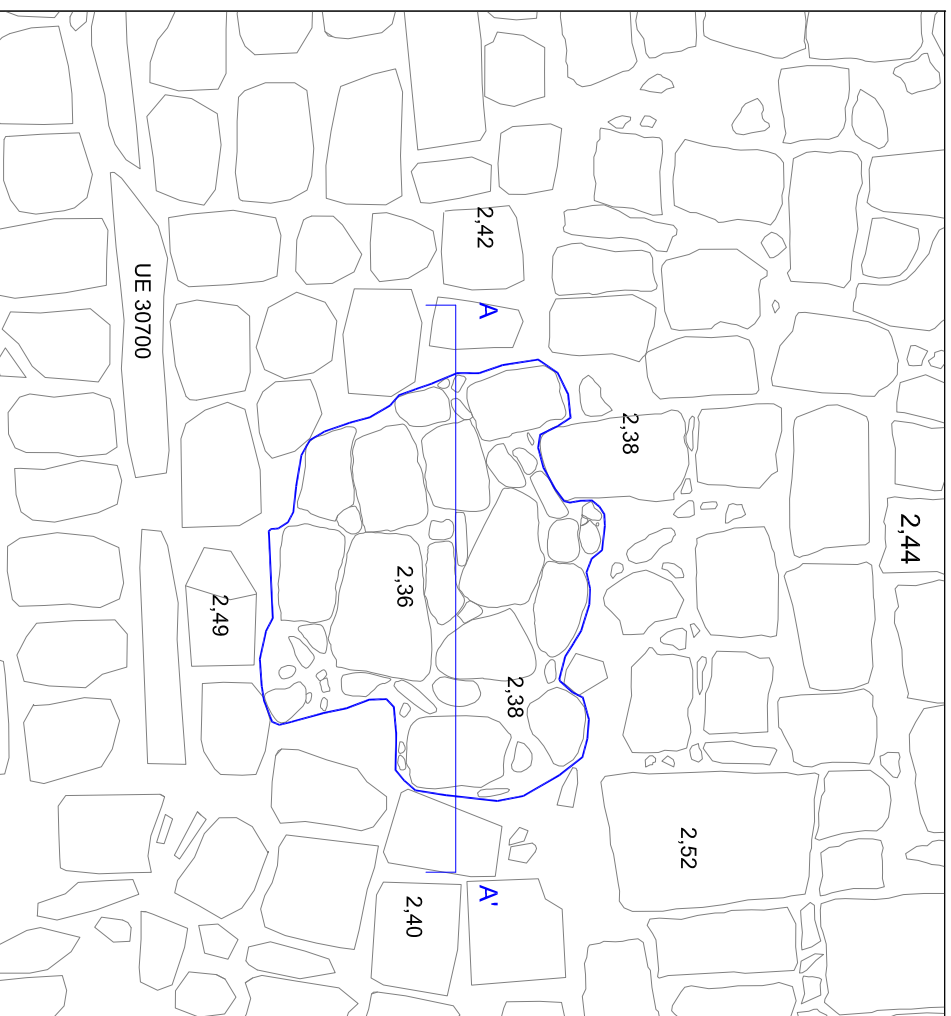




- SECTOR I
- SECTOR II
- SECTOR III
- SECTOR IV

- SECTOR V
- SECTOR VI
- SECTOR VII
- SECTOR VIII

- SECTOR IX
- SECTOR X
- SECTOR XI



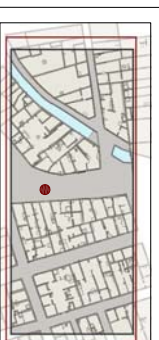
**PUNT D'ACTUACIÓ núm. 1**

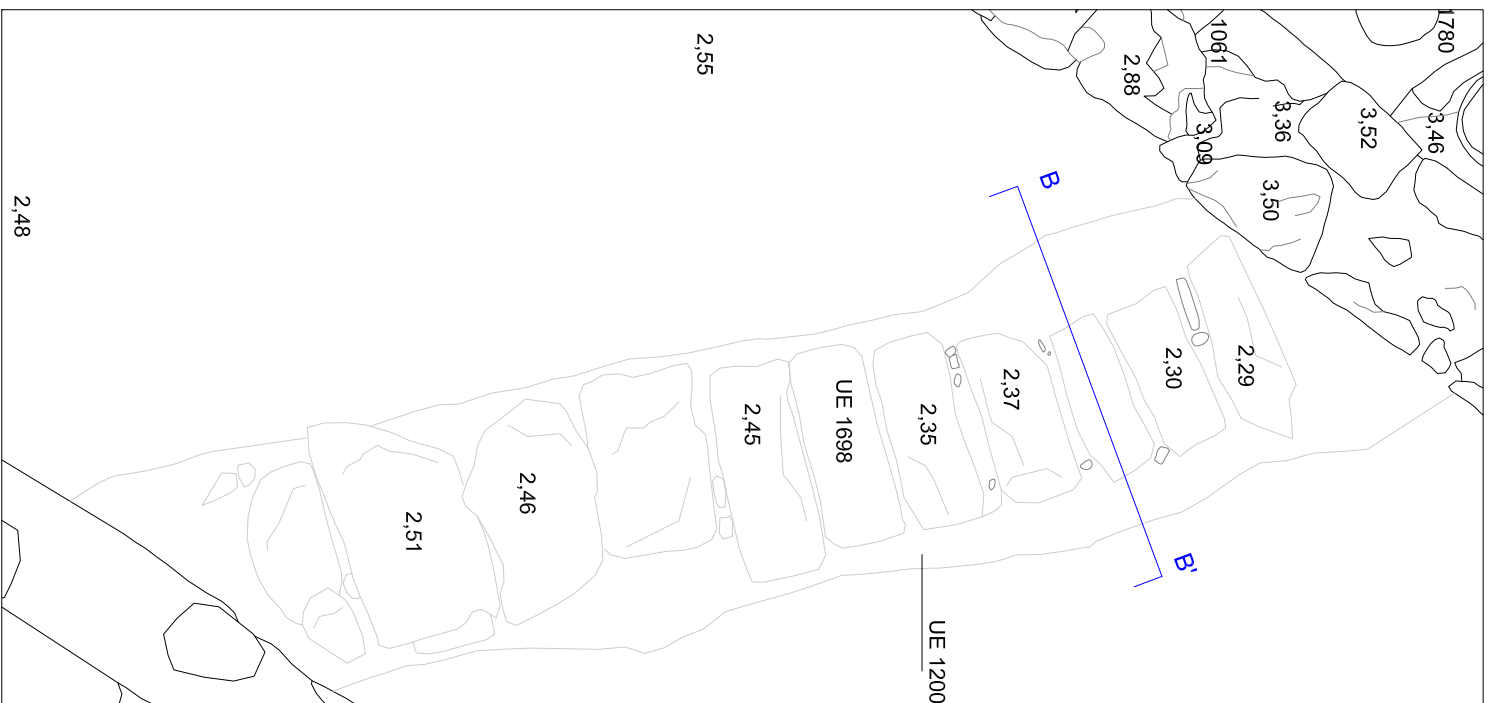
**PLANTA I SECCIÓ LONGITUDINAL A-A' (W-E)**

E 1:20

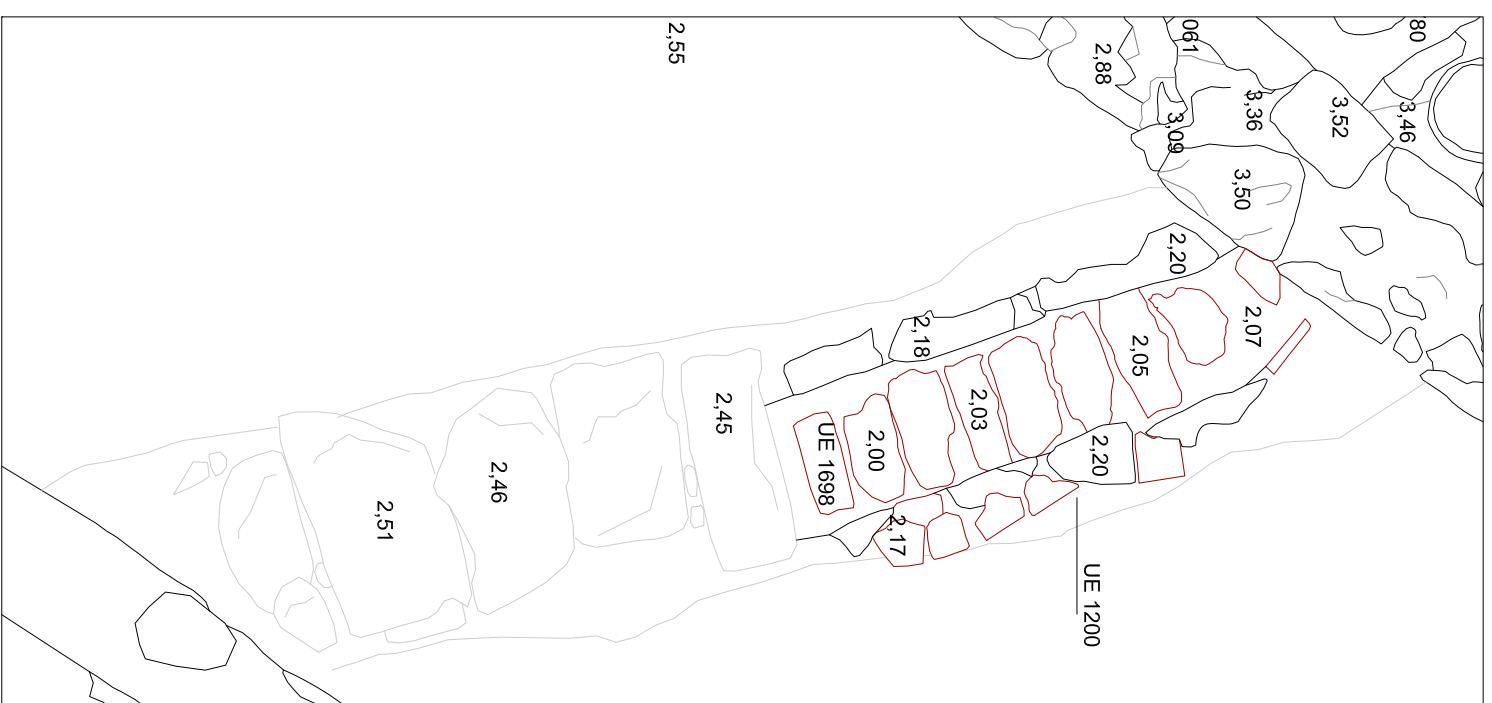


- ESTRUCTURES ARQUEOLÒGIQUES SECUNDÀRIES
- NIVELLS ARQUEOLÒGICS NO EXCAVATS
- ESTRATS
- ZONA D'ACTUACIÓ
- UE 30700 UNITATS ESTRATIGRÀFIQUES

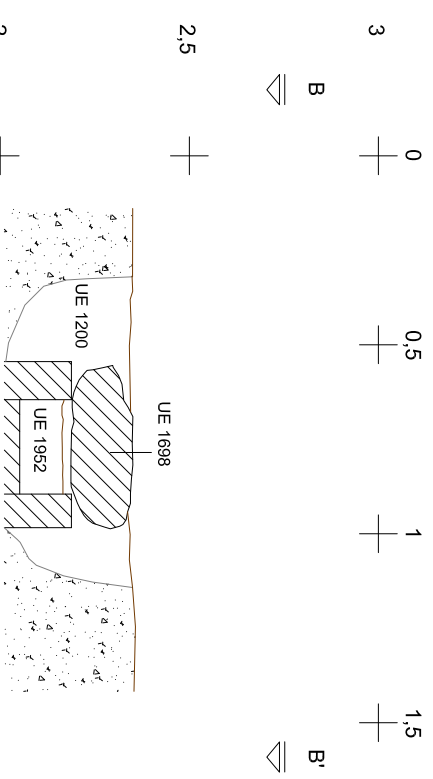




PLANTA CLAVEGUERA AMB COBERTA



PLANTA CLAVEGUERA SENSE COBERTA

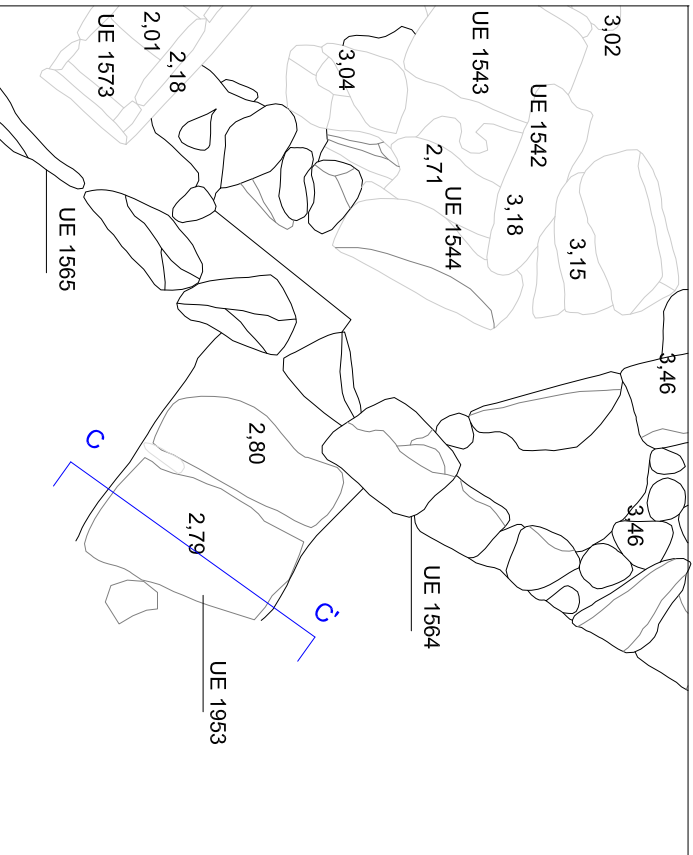


1,5  
m.s.n.m

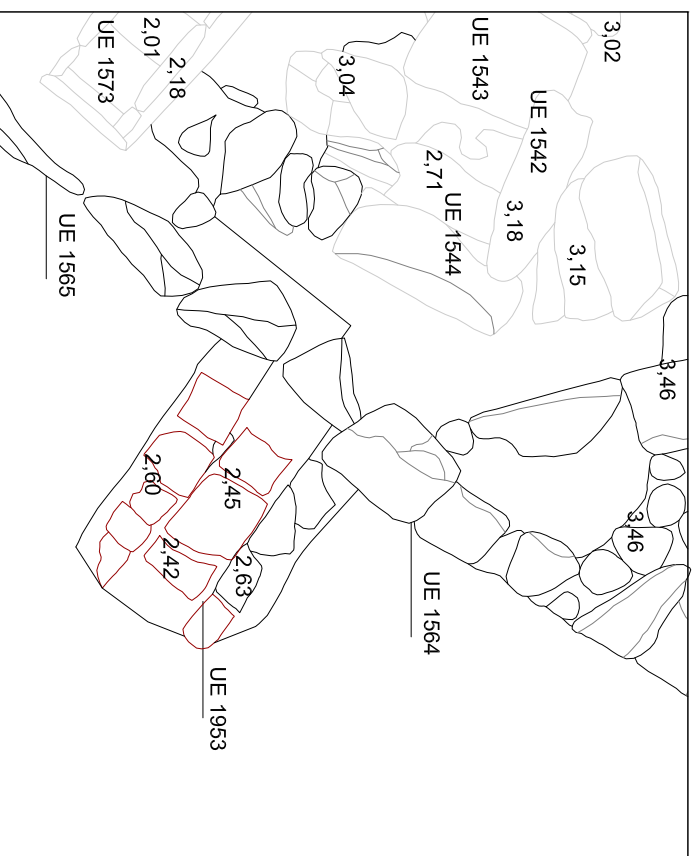
**PUNT D'ACTUACIÓ num. 2**

**PLANTA I SECCIÓ LONGITUDINAL B-B' (W-E)**

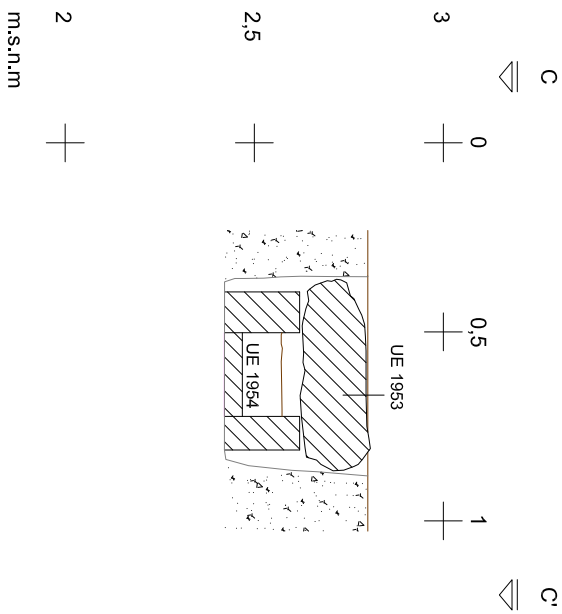
- ESTRUCTURES ARQUEOLÒGIQUES SECCIONADES
- NIVELLS ARQUEOLÒGICS NO EXCAVATS
- ZONA D'ACTUACIÓ
- ESTRATS
- PEDRA
- RAUOLA
- UE 1698 UNITATS ESTRATIGRÀFIQUES



PLANTA CLAVEGUERA AMB COBERTA



PLANTA CLAVEGUERA SENSE COBERTA



**PUNT D'ACTUACIÓ num. 3**


**PLANTA I SECCIÓ LONGITUDINAL C-C' (W-E)**  
E 1:20

**ESTRUCTURES ARQUEOLÒGIQUES SECUNDÀRIES**

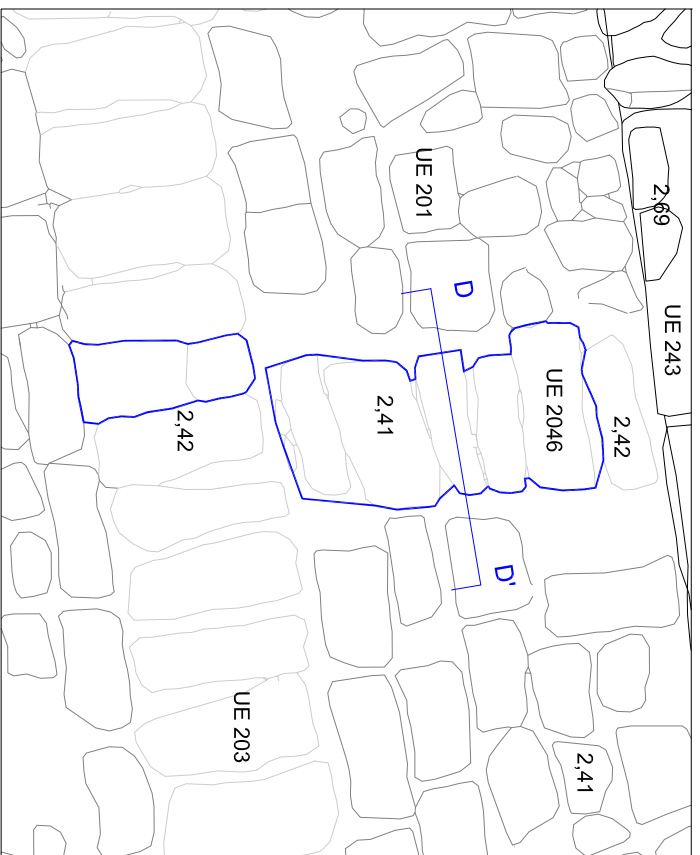
**NIVELLS ARQUEOLÒGICS NO EXCAVATS**

- ESTRATS
- PEDRA
- RAUOLA

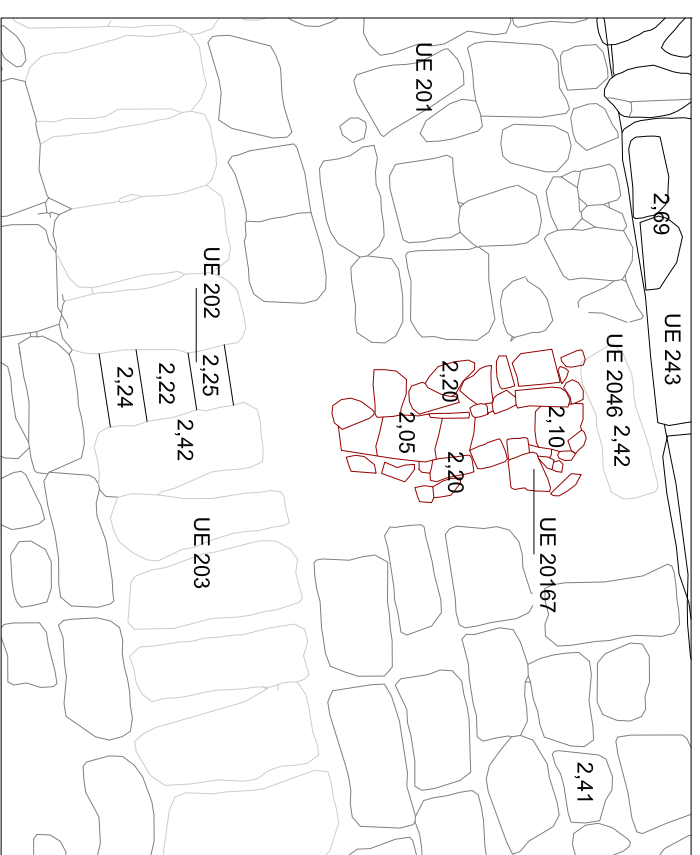
UE 1953 UNITATS ESTRATIGRÀFIQUES



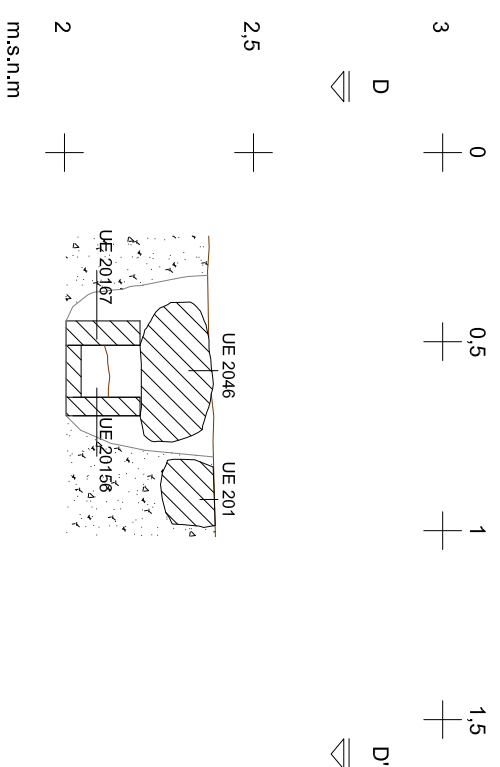




PLANTA CLAVEGUERA AMB COBERTA



PLANTA CLAVEGUERA SENSE COBERTA



**PUNT D'ACTUACIÓ num. 4**

**PLANTA I SECCIÓ LONGITUDINAL D-D' (W-E)**

ESTRUCTURES ARQUEOLÒGIQUES SECCIONADES

NIVELLS ARQUEOLÒGICS NO EXCAVATS

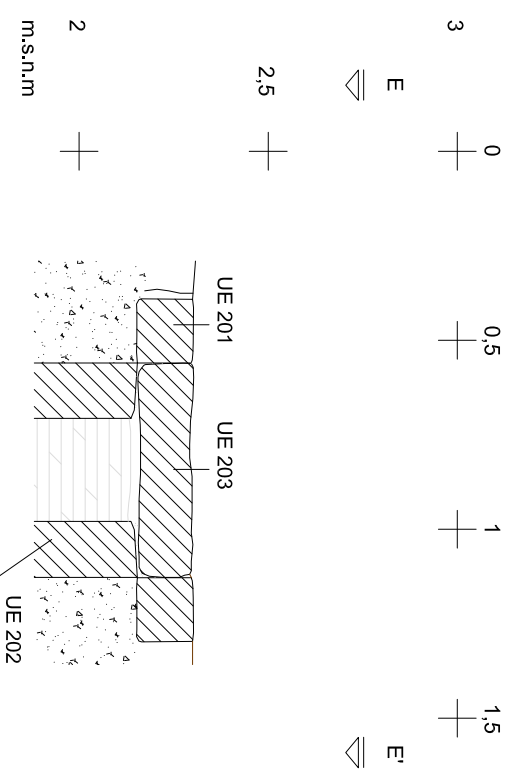
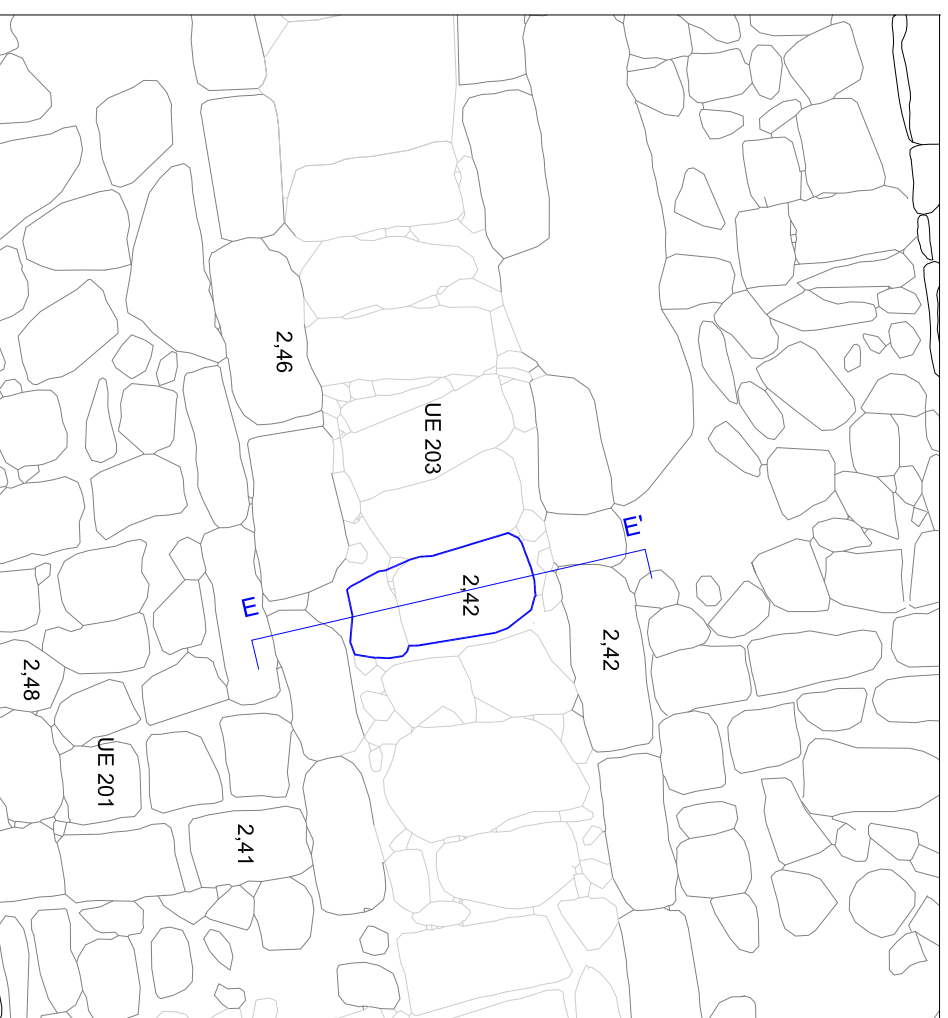
ZONA D'ACTUACIÓ

ESTRATS

PEDRA








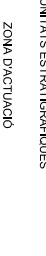
RAUOLA

UE 20167 UNITATS ESTRATÍGRAFiques

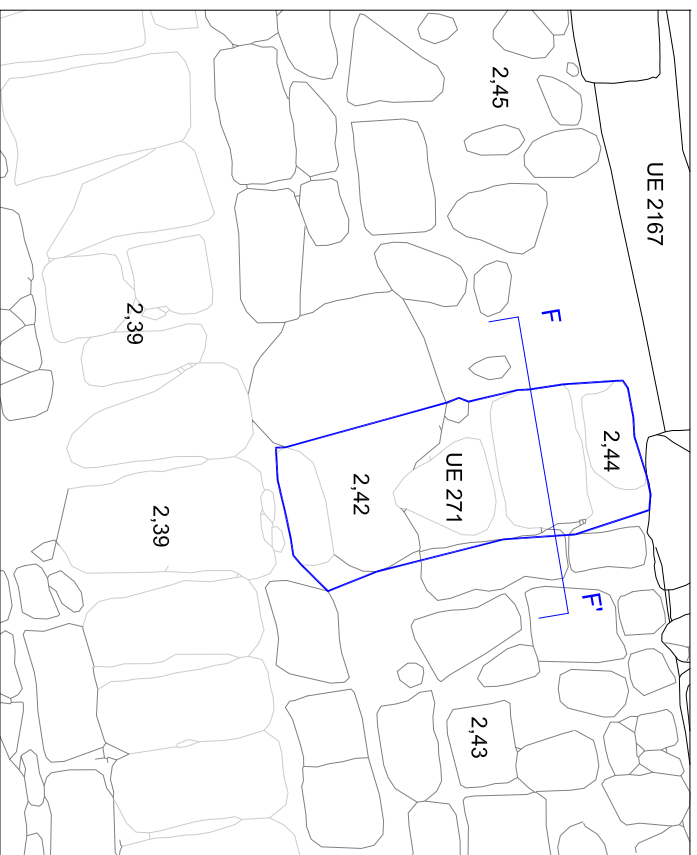


PUNT D'ACTUACIÓ num. 5

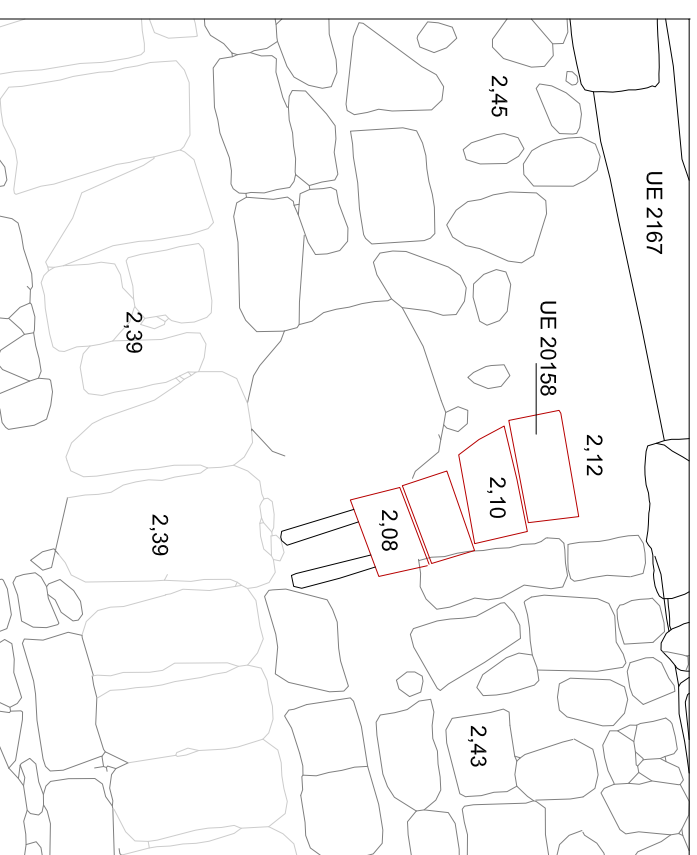
PLANTA I SECCIÓ TRANSVERSAL E-E' (S-N)

-  ESTRUCTURES ARQUEOLÒGIQUES SECCIONADES
-  NIVELS ARQUEOLÒGICS NO EXCAVATS
-  LLOT BENEFIC
-  ESTRATS
-  PEDRA
-  RAUQUA
-  UE 203 UNITATS ESTRATÈGIQUES
-  ZONA D'ACTUACIÓ

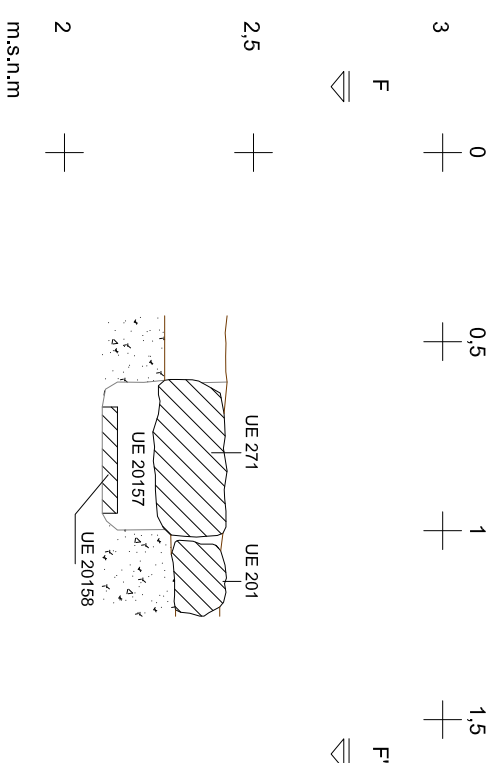




PLANTA CLAVEGUERA AMB COBERTA

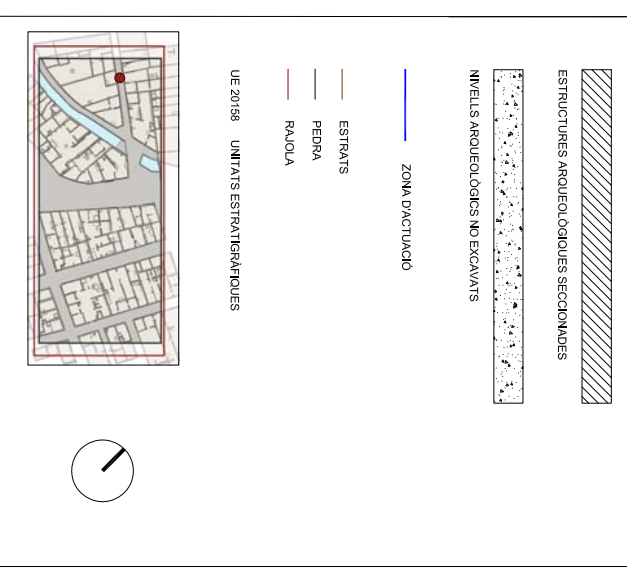


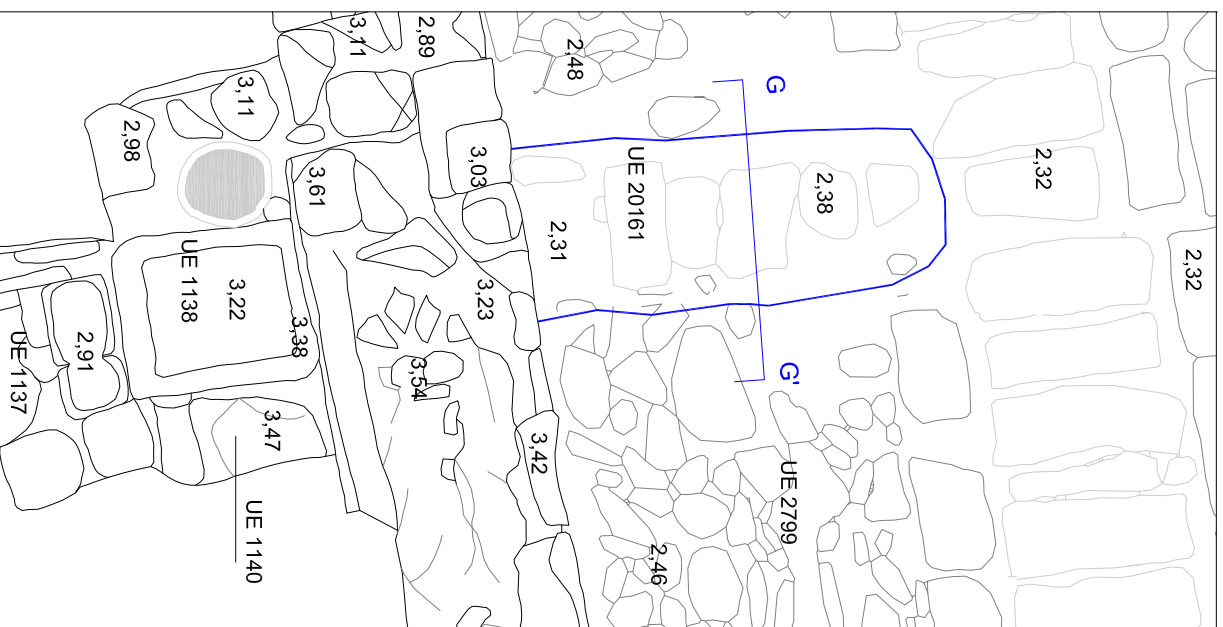
PLANTA CLAVEGUERA SENSE COBERTA



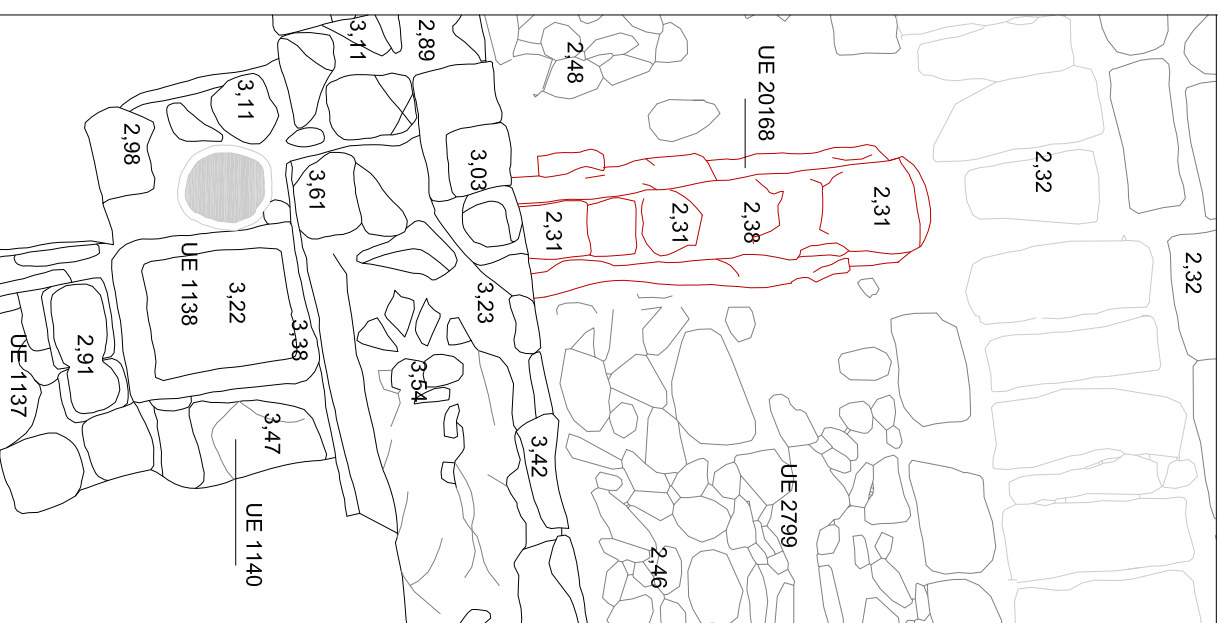
**PUNT D'ACTUACIÓ num. 6**

**PLANTA I SECCIÓ LONGITUDINAL F-F' (W-E)**

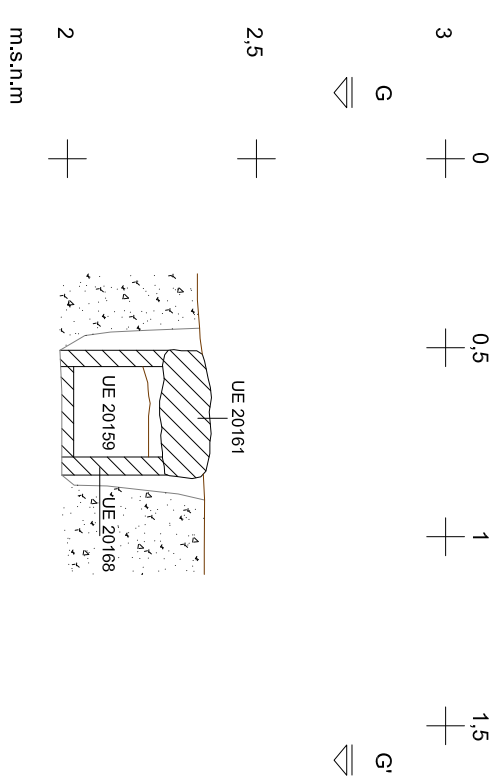




PLANTA CLAVEGUERA AMB COBERTA

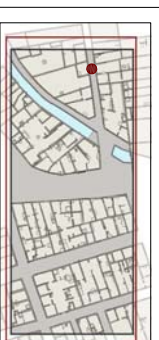


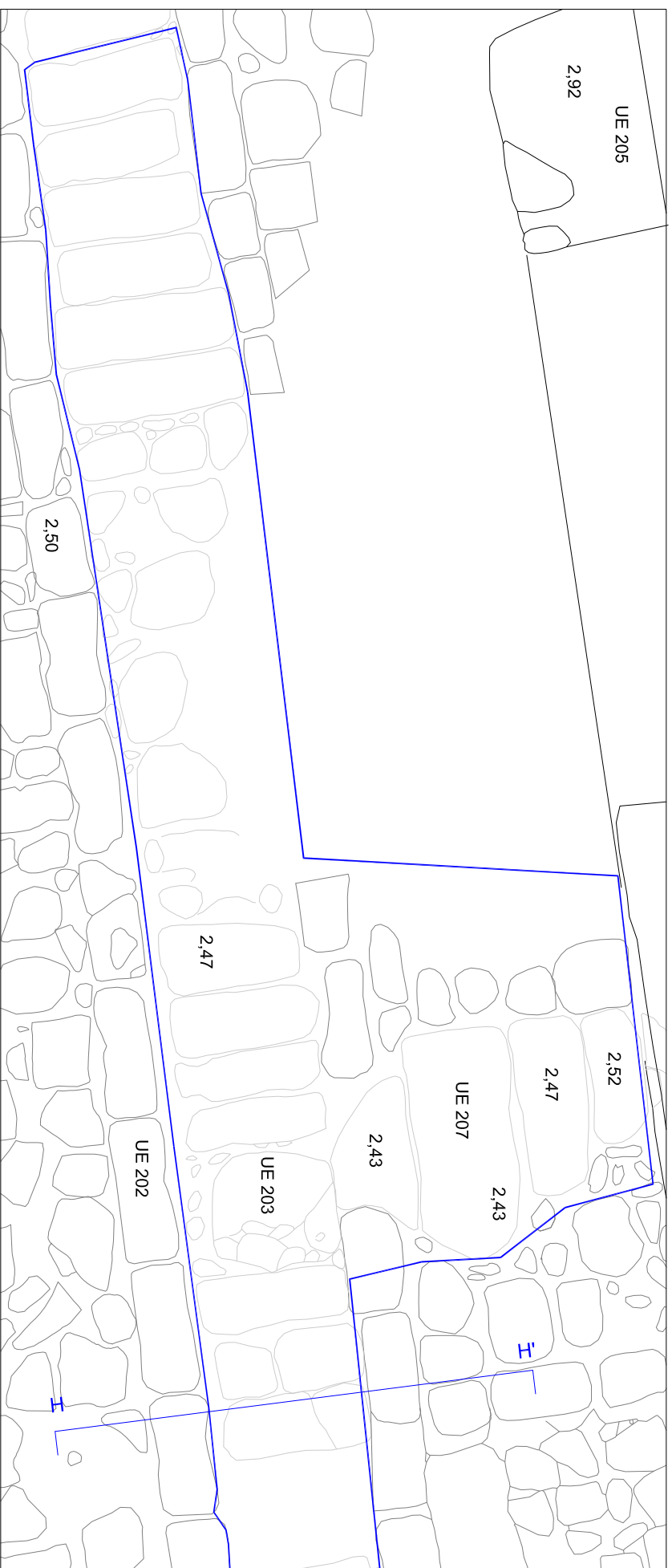
PLANTA CLAVEGUERA SENSE COBERTA



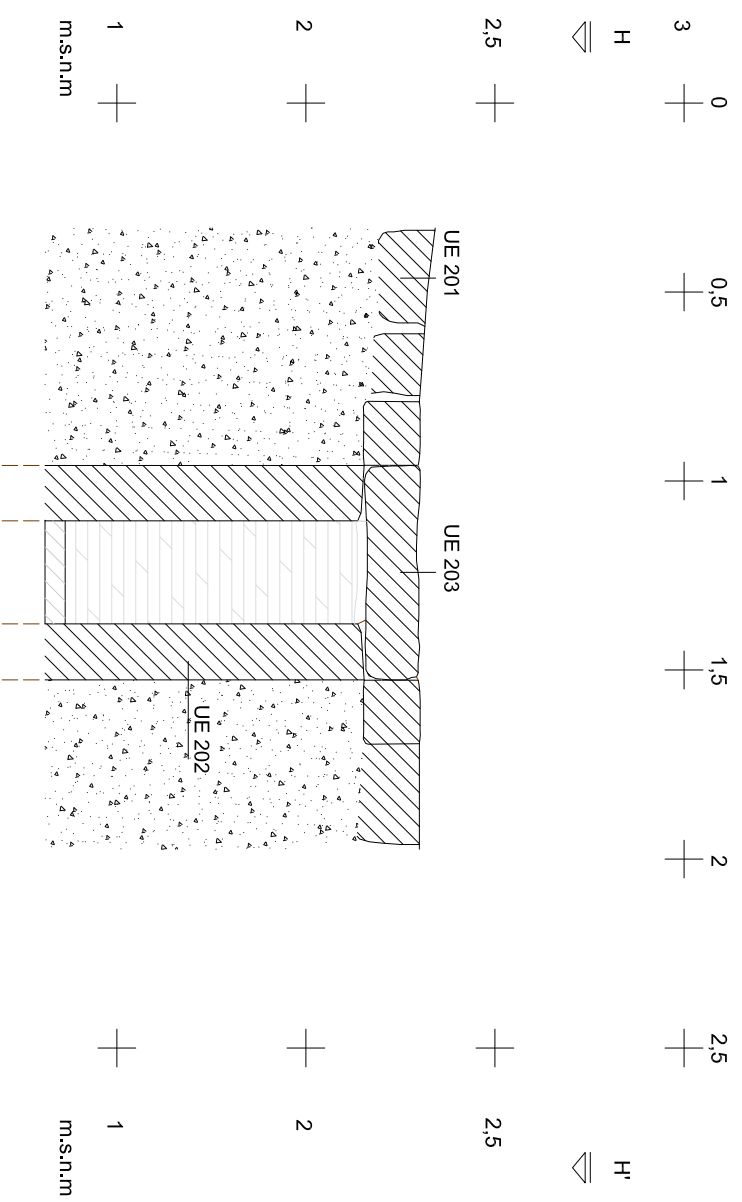
PUNTI D'ACTUACIÓ num. 7  
PLANTA I SECCIÓ LONGITUDINAL G-G' (W-E)

- ESTRUCTURES ARQUEOLÒGIQUES SECCIONADES
- NIVELLS ARQUEOLÒGICS NO EXCAVATS
- ZONA D'ACTUACIÓ
- ESTRATS
- PEDRA
- RAUOLA
- UNITATS ESTRATIGRÀFIQUES



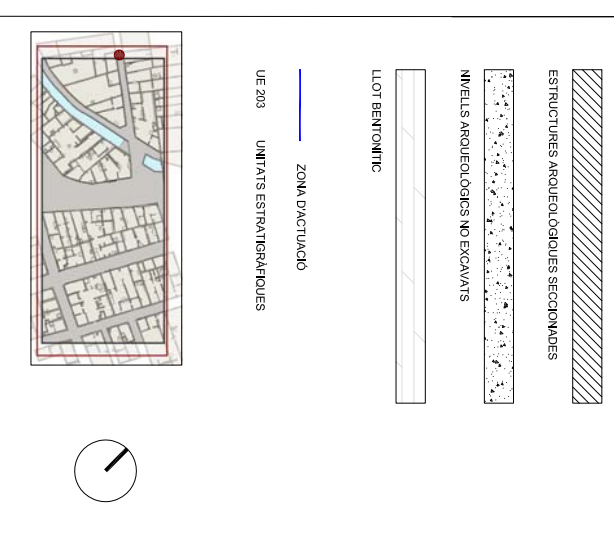


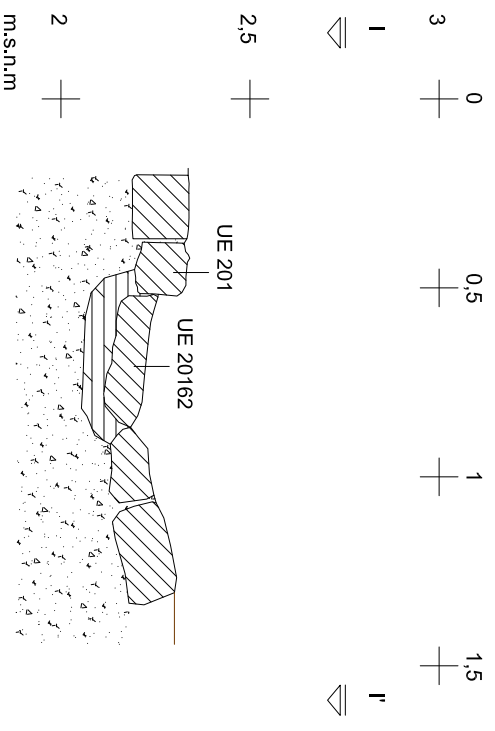
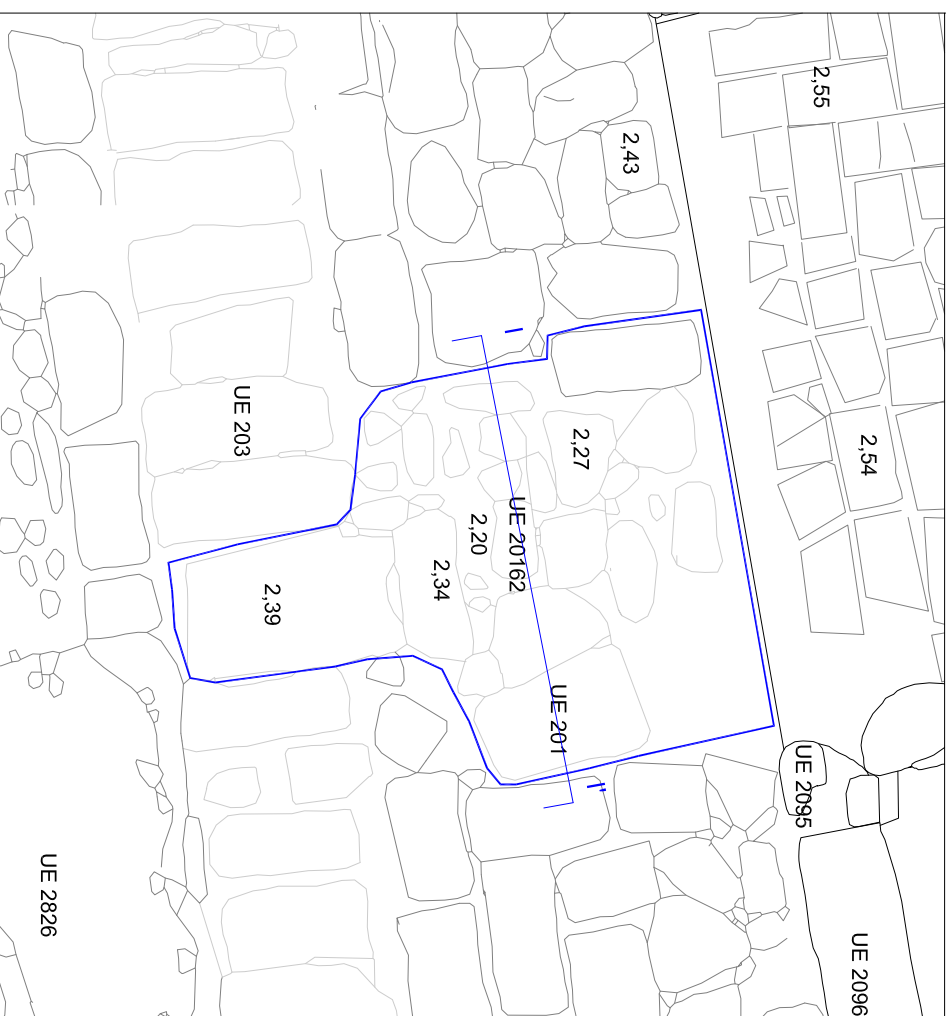
PLANTA ZONA D'ACTUACIÓ



PUNT D'ACTUACIÓ num. 8

PLANTA I SECCIÓ TRANSVERSAL H-H' (S-N)





PUNT D'ACTUACIÓ num. 9

PLANTA I SECCIÓ LONGITUDINAL. I-I' (W-E)

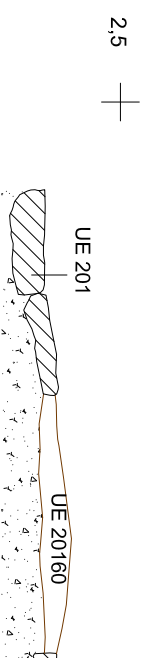
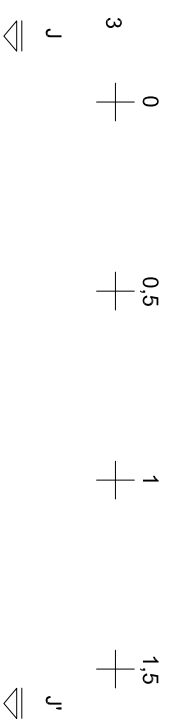
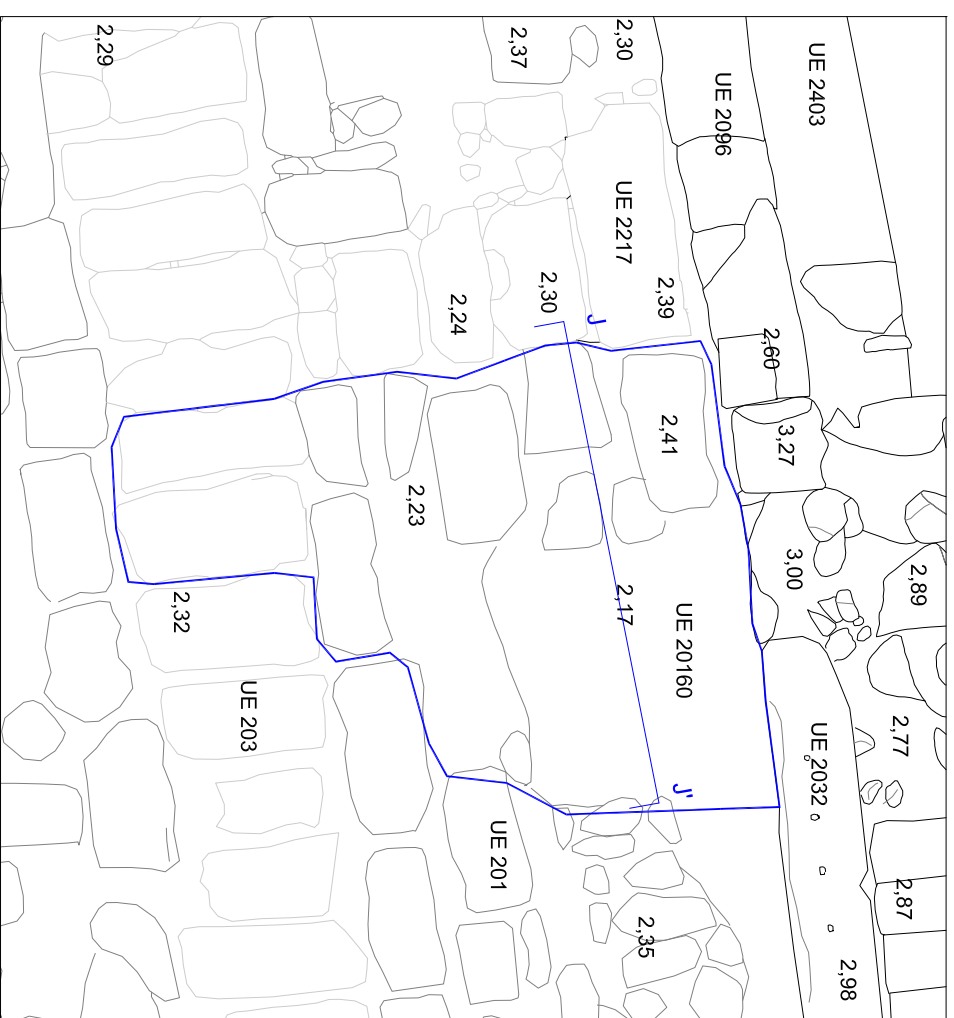
ESTRUCTURES ARQUEOLÒGIQUES SECCIONADES

NIVELLS ARQUEOLÒGICS NO EXCAVATS

LOT BENTÒNIC

ZONA D'ACTUACIÓ

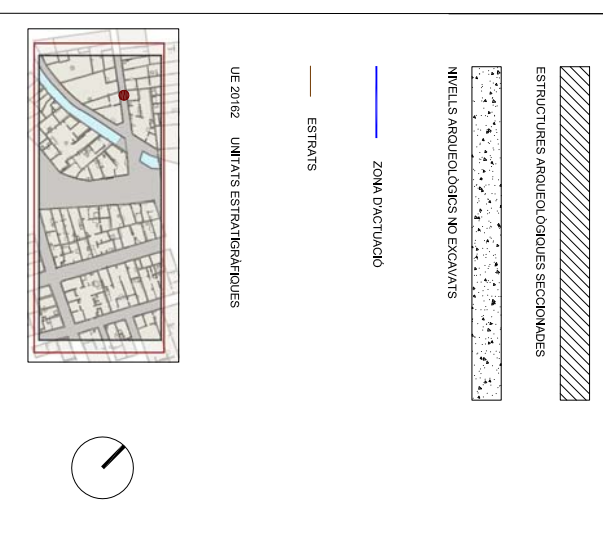
UE 20162 UNITATS ESTRATIGRÀFIQUES

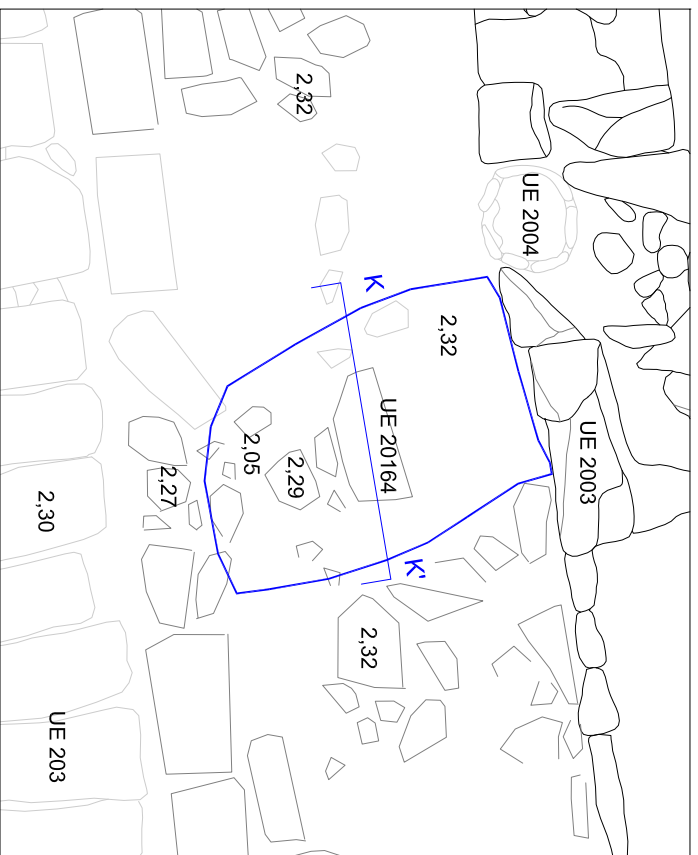


2 +  
m.s.n.m

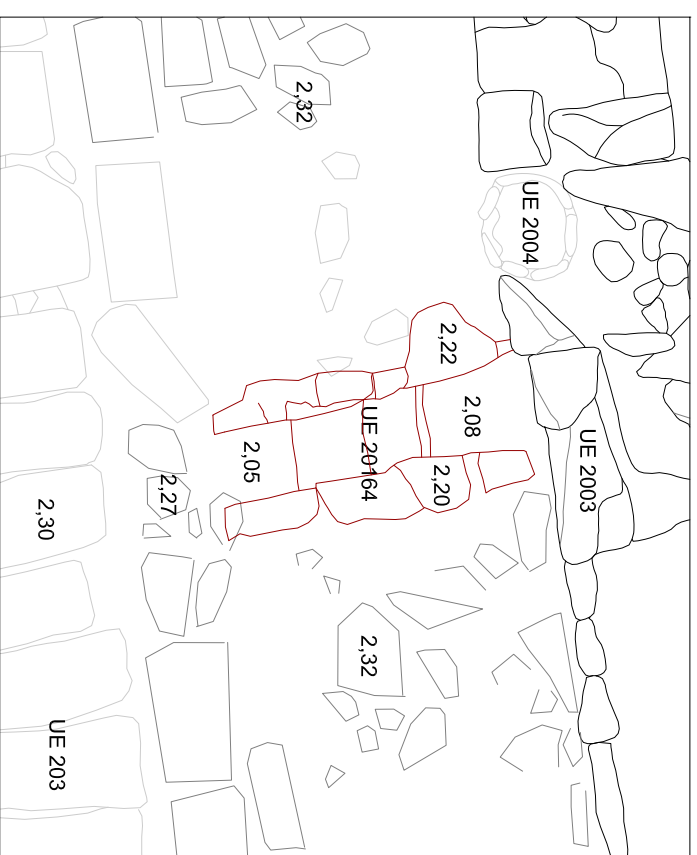
**PUNT D'ACTUACIÓ num. 10**

**PLANTA I SECCIÓ LONGITUDINAL J-J' (W-E)**

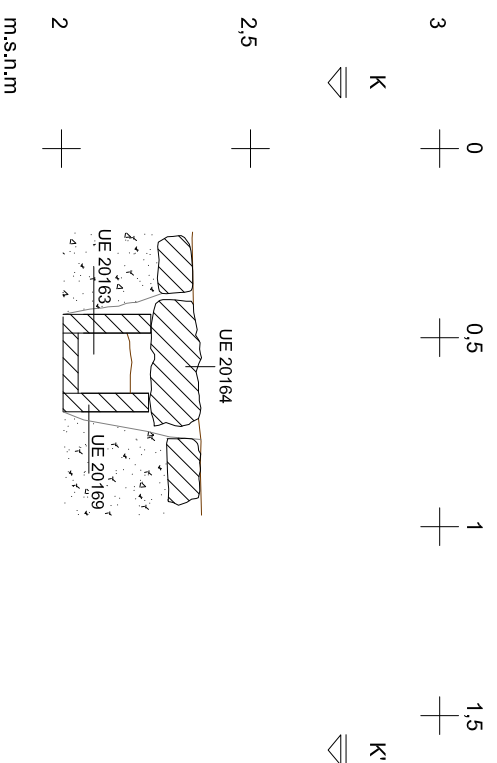




PLANTA CLAVEGUERA AMB COBERTA



PLANTA CLAVEGUERA SENSE COBERTA



PUNT D'ACTUACIÓ num. 11

PLANTA I SECCIÓ LONGITUDINAL K-K' (W-E)

ESTRUCTURES ARQUEOLÒGIQUES SECCIONADES

NIVELLS ARQUEOLÒGICS NO EXCAVATS

ZONA D'ACTUACIÓ

ESTRATS

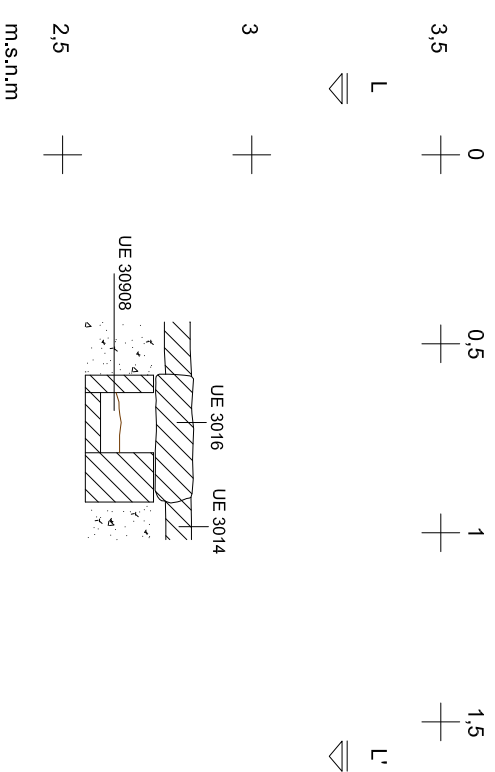
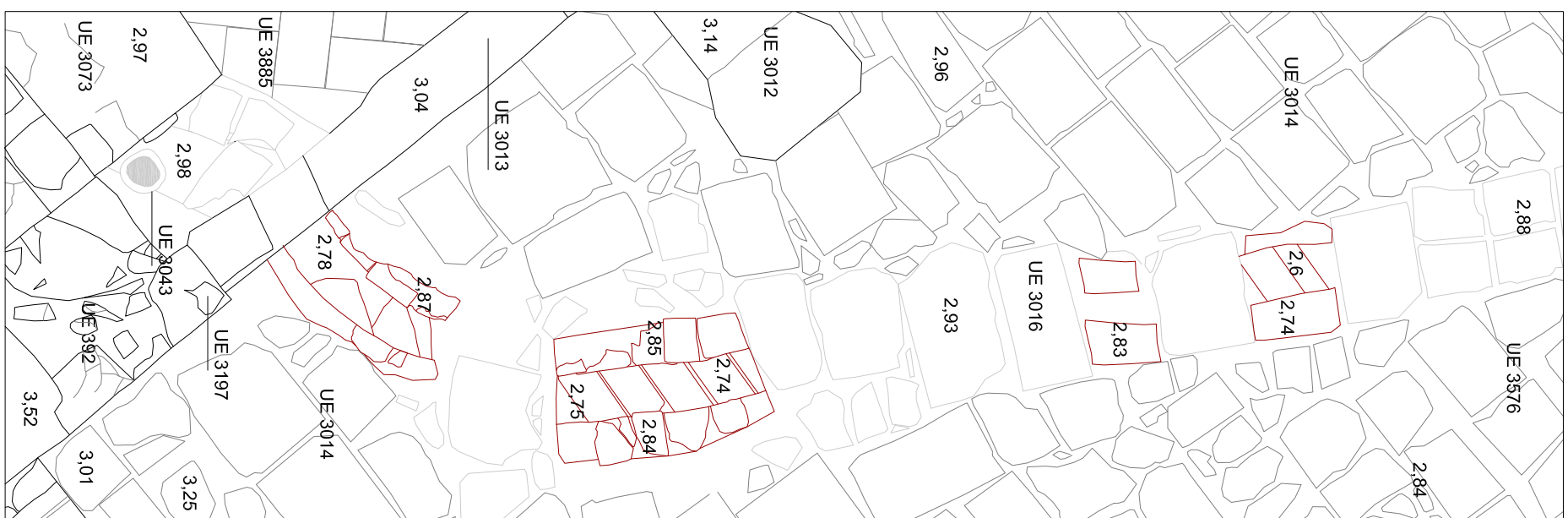
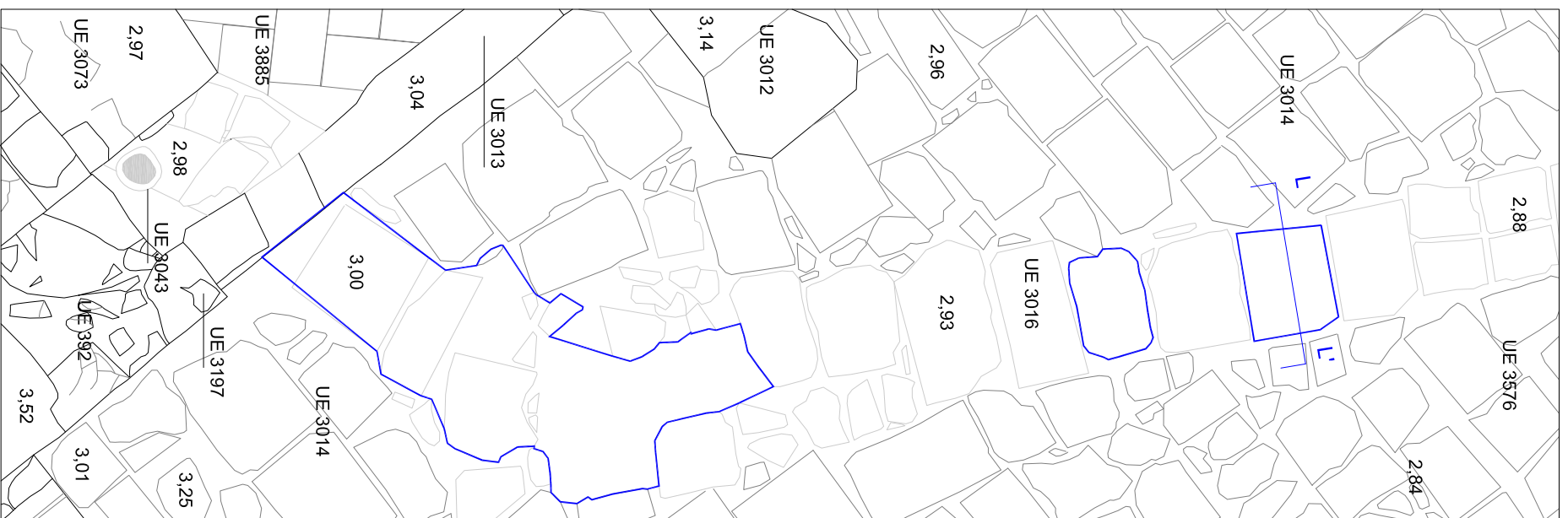
PEDRA

RAUOLA

UE 20164 UNITATS ESTRATÍGRAFÍQUES





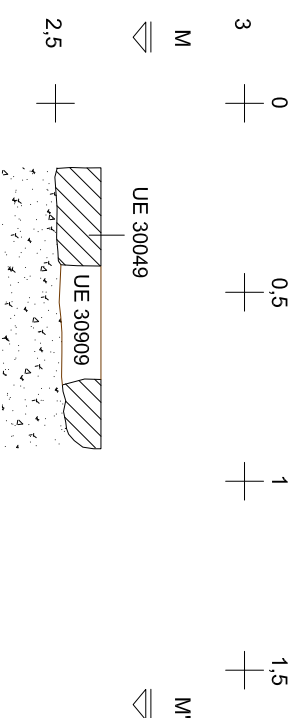
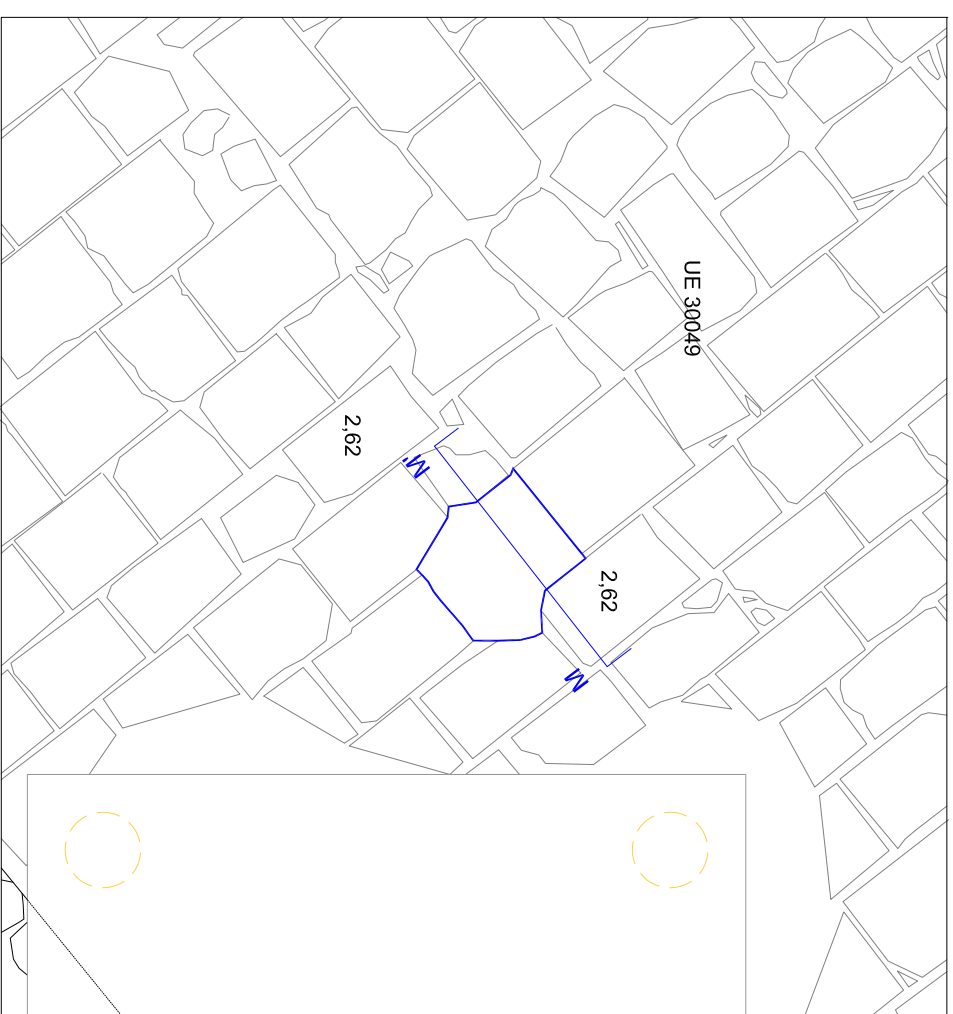



**PUNT D'ACTUACIÓ num. 12**

**PLANTA I SECCIÓ LONGITUDINAL L-L' (W-E)**

- ESTRUCTURES ARQUEOLÒGIQUES SECCIONADES
- NIVEL·LS ARQUEOLÒGICS NO EXCAVATS
- ZONA D'ACTUACIÓ
- ESTRATS
- PEDRA
- RAUQLA
- UNITATS ESTRATÍGRAFÍQUES

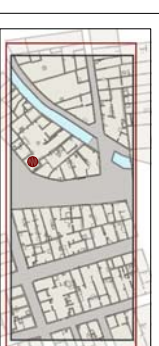
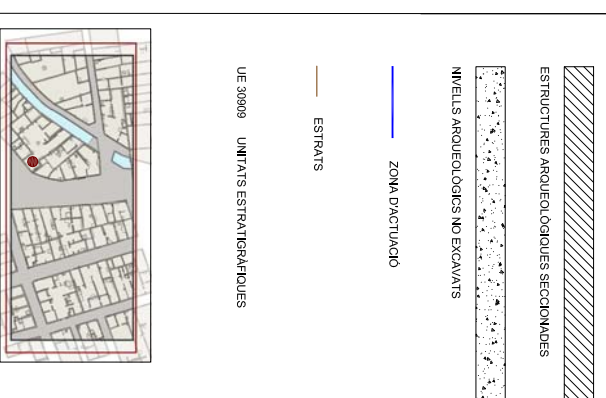


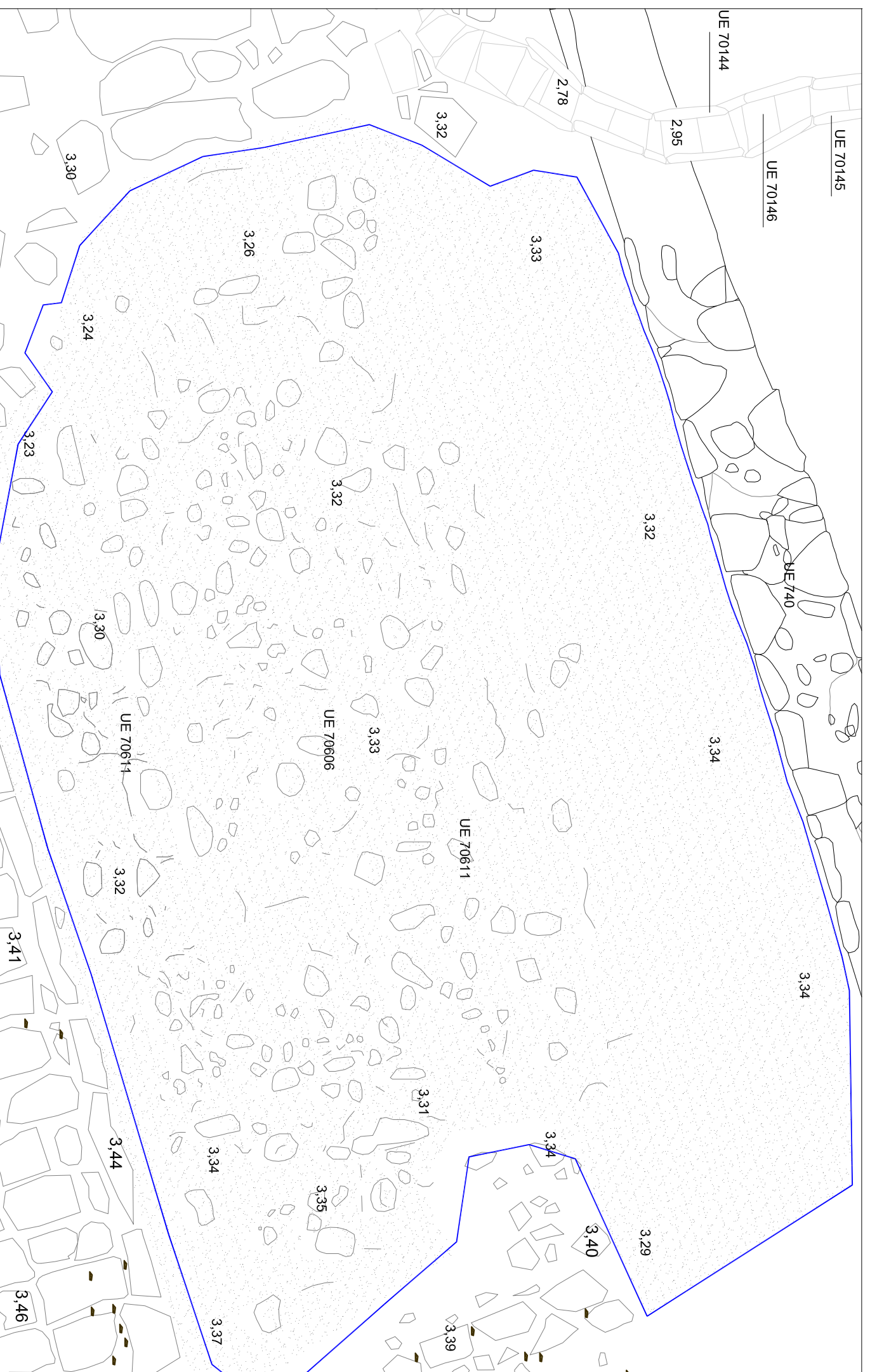


2 +  
 m.s.n.m

**PUNT D'ACTUACIÓ núm. 13**

**PLANTA I SECCIÓ LONGITUDINAL M-M' (E-W)**



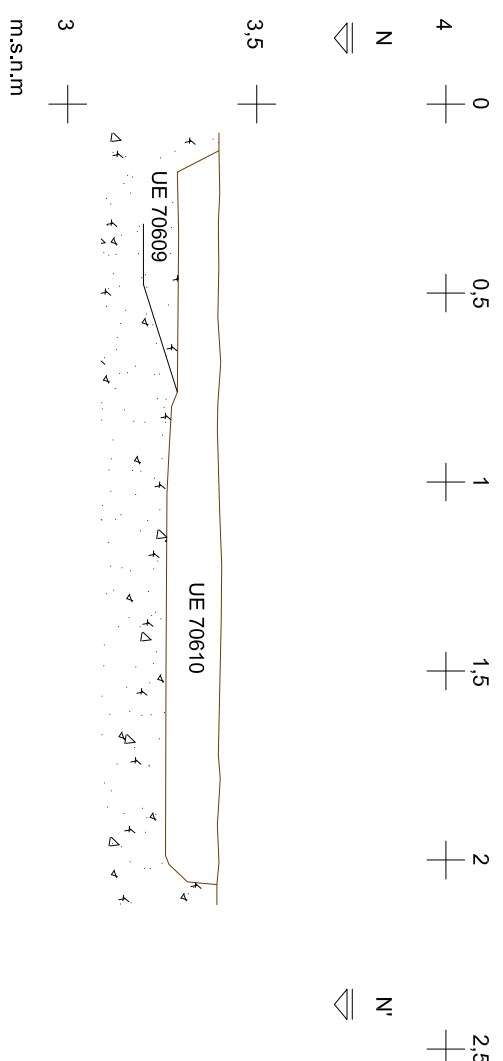
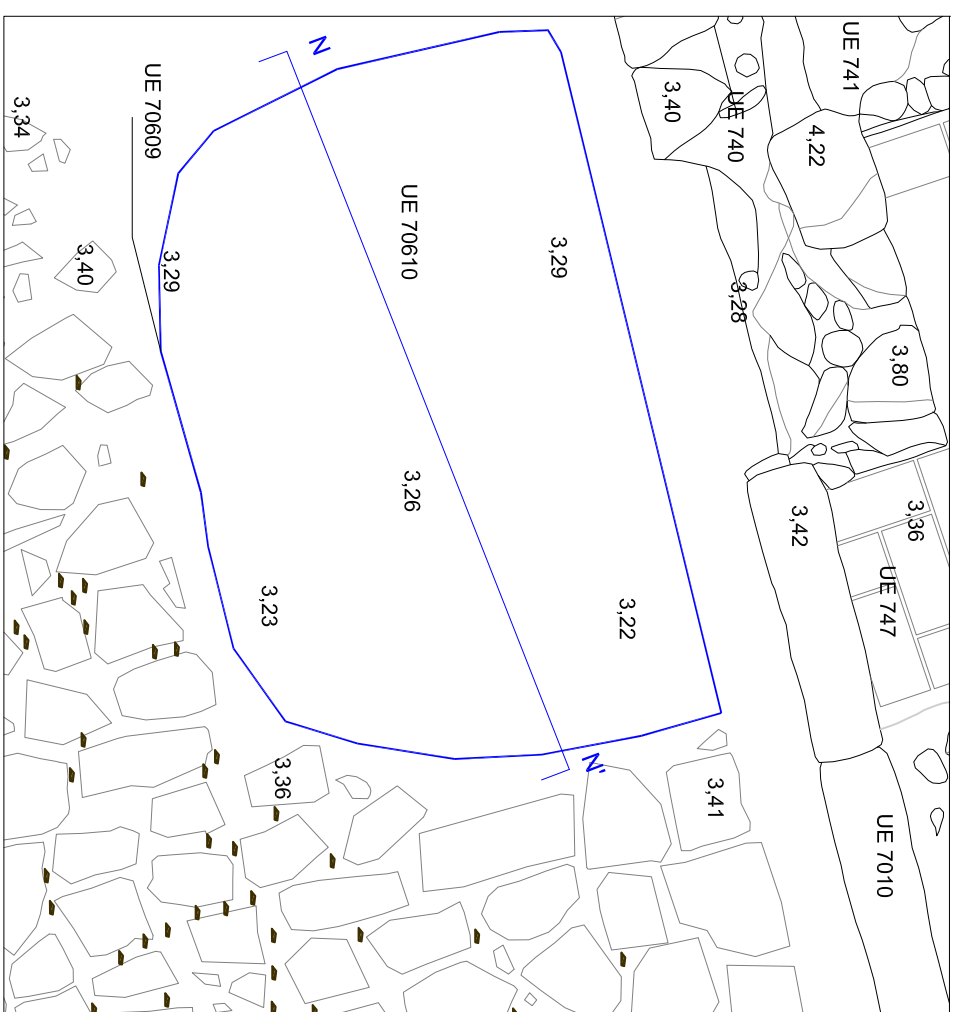


PUNT D'ACTUACIÓ num. 14

PLANTA PAVIMENT UE 70606 RODERES UE 70611

— ZONA DACTUACIÓ





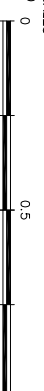
**PUNT D'ACTUACIÓ num. 15**

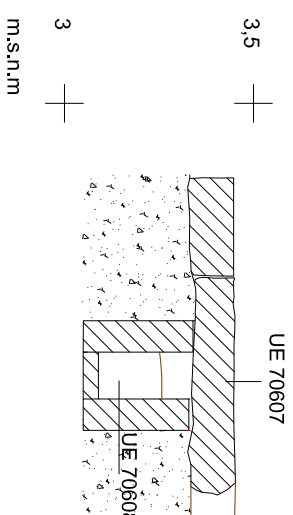
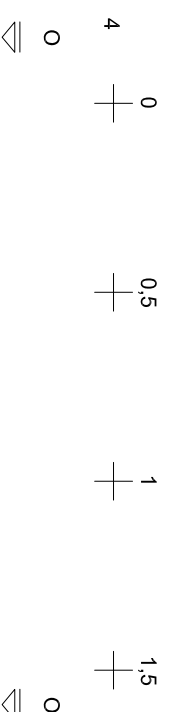
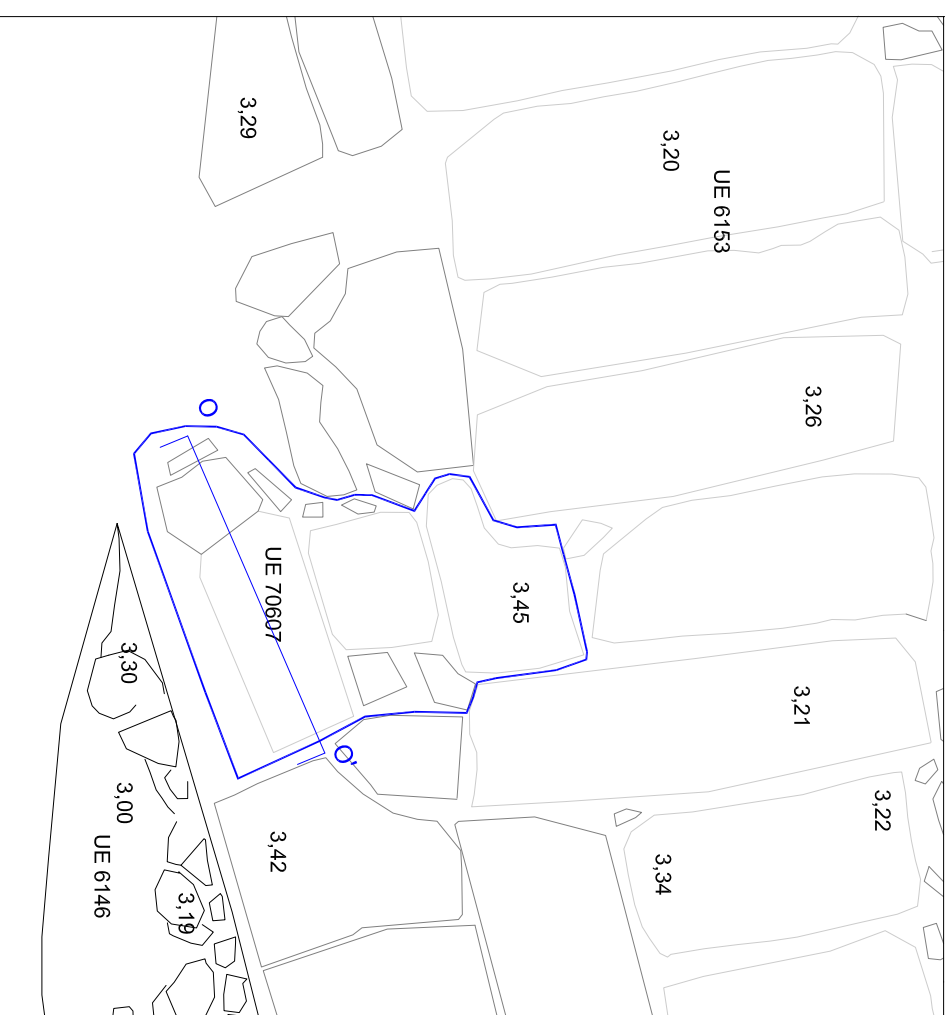
**PLANTA I SECCIÓ LONGITUDINAL N-N' (E-W)**

E 1:20



- NIVELLS ARQUEOLÒGICS NO EXCAVATS
- ZONA D'ACTUACIÓ
- ESTRATS
- UNITATS ESTRATIGRÀFIQUES





PUNT D'ACTUACIÓ num. 16

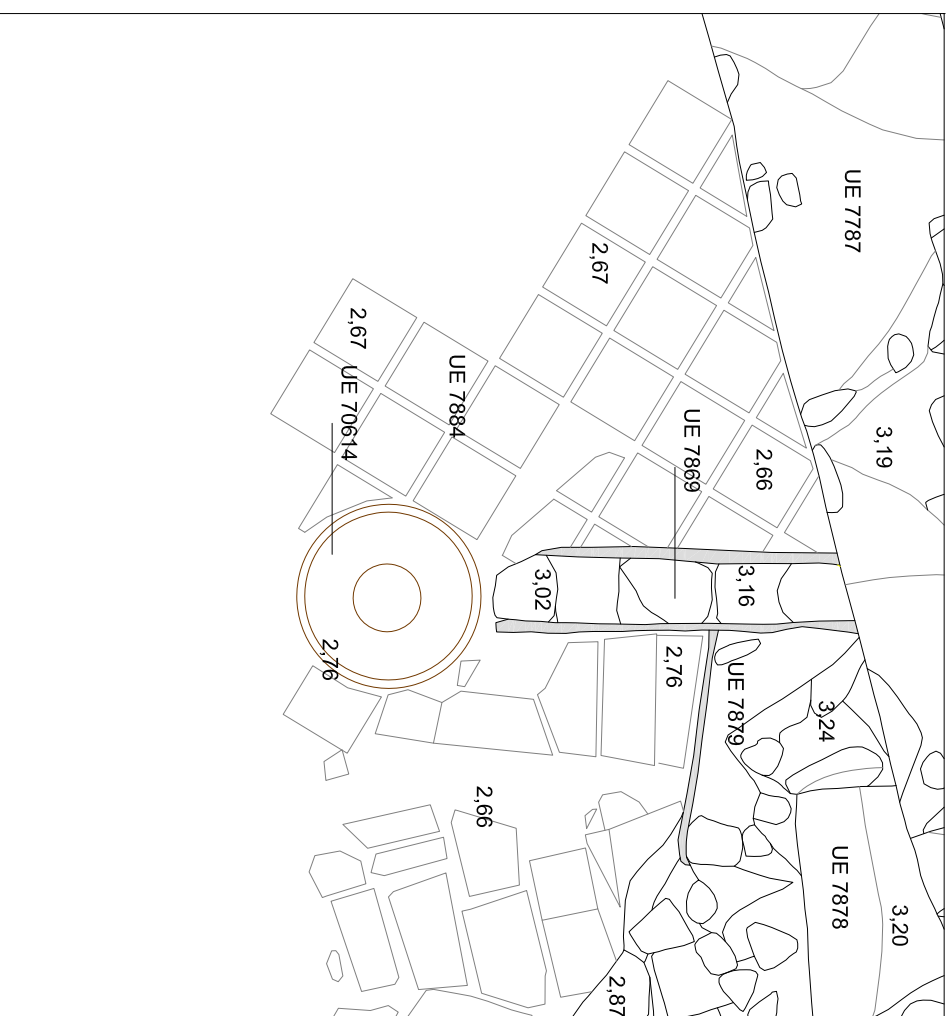
PLANTA I SECCIÓ LONGITUDINAL O-O' (W-E)

E 1:20



- ESTRUCTURES ARQUEOLÒGIQUES SECUNDÀRIES
- NIVELLS ARQUEOLÒGICS NO EXCAVATS
- ESTRATS
- ZONA D'ACTUACIÓ
- UNITATS ESTRATÍFICADES

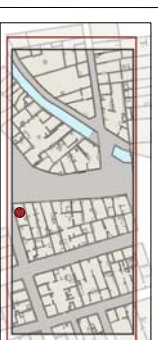


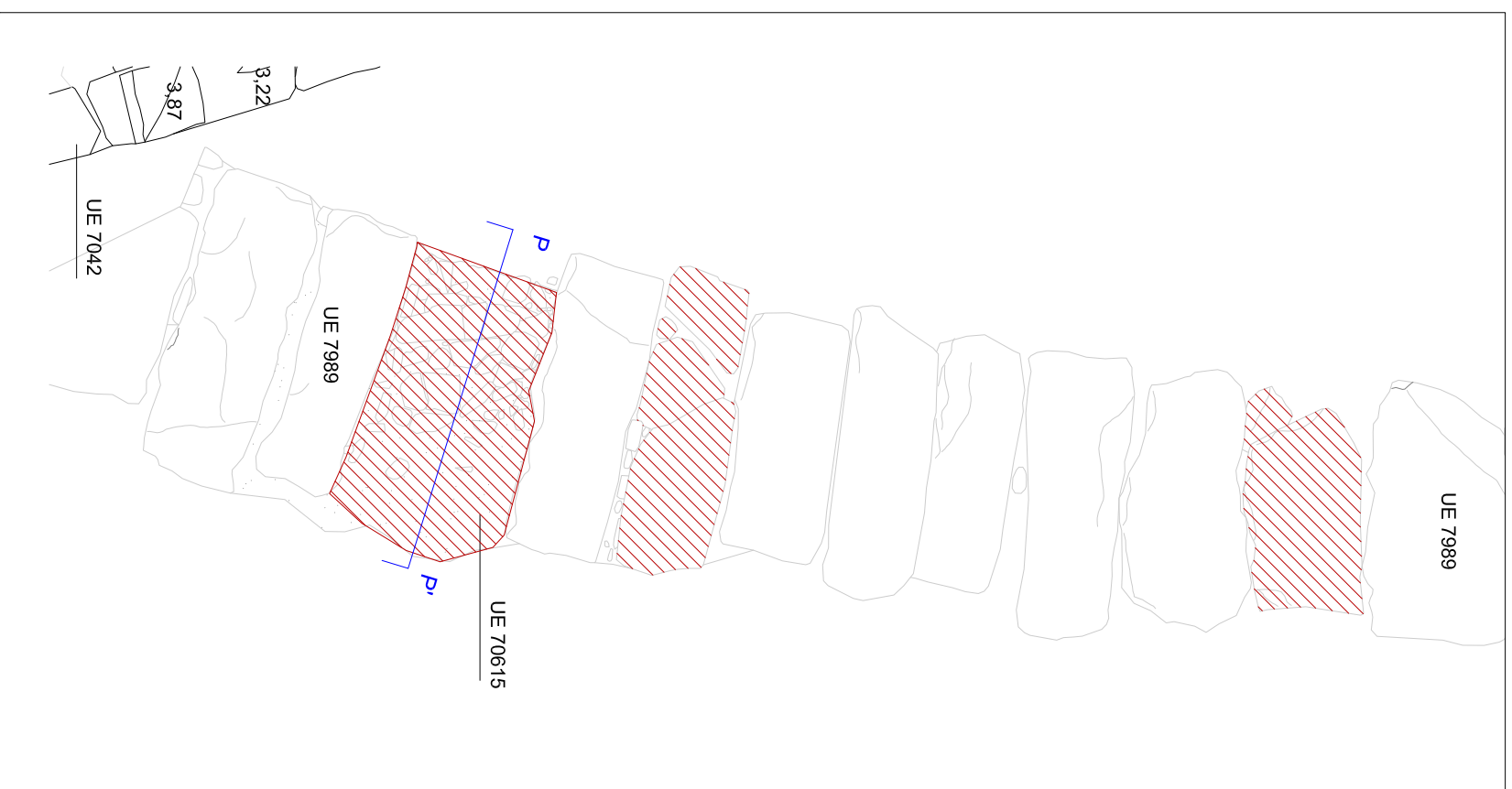


PUNT D'ACTUACIÓ núm. 17

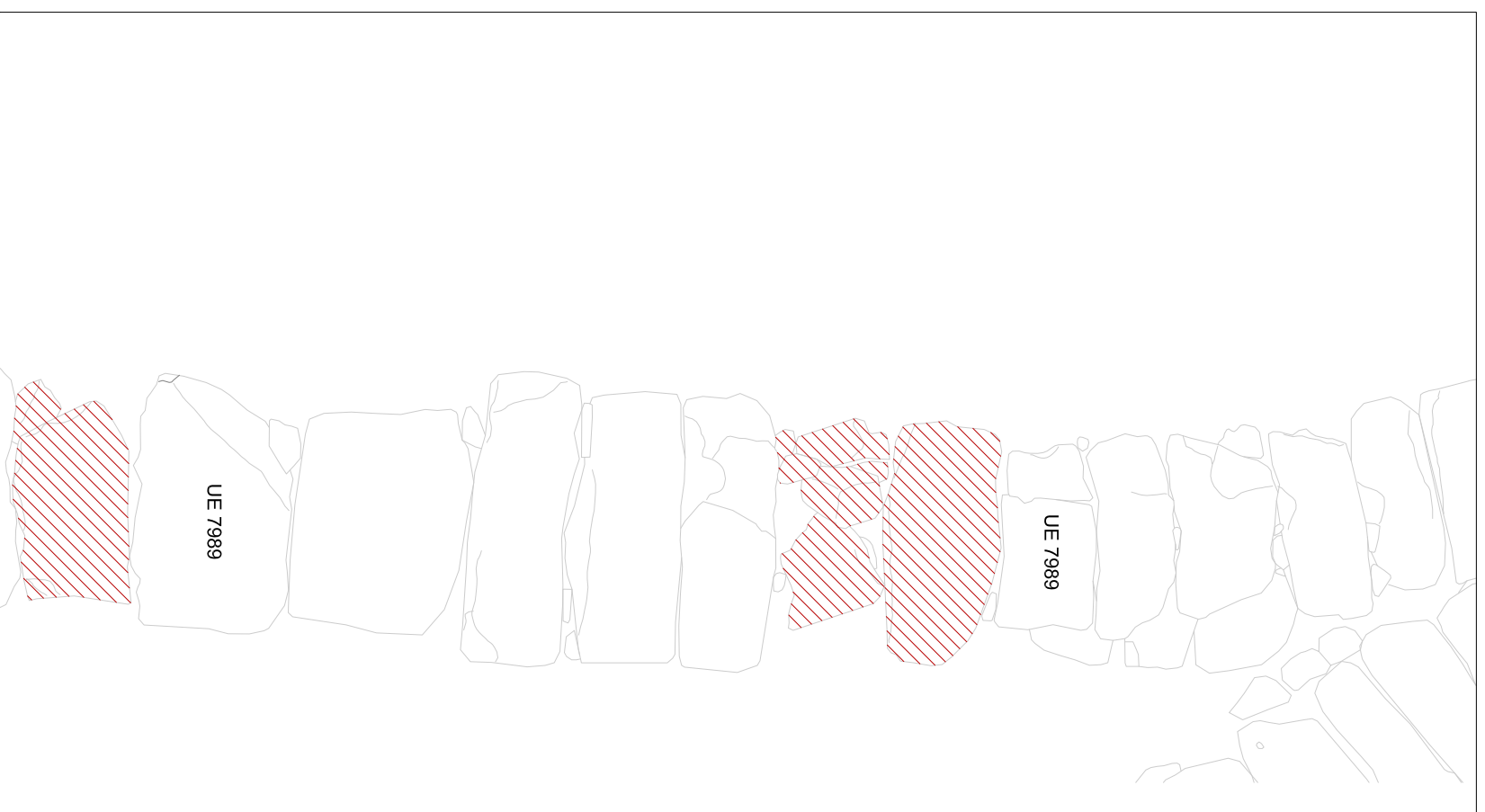
PLANTA ESTRUCTURA UE 70614

E 1:20

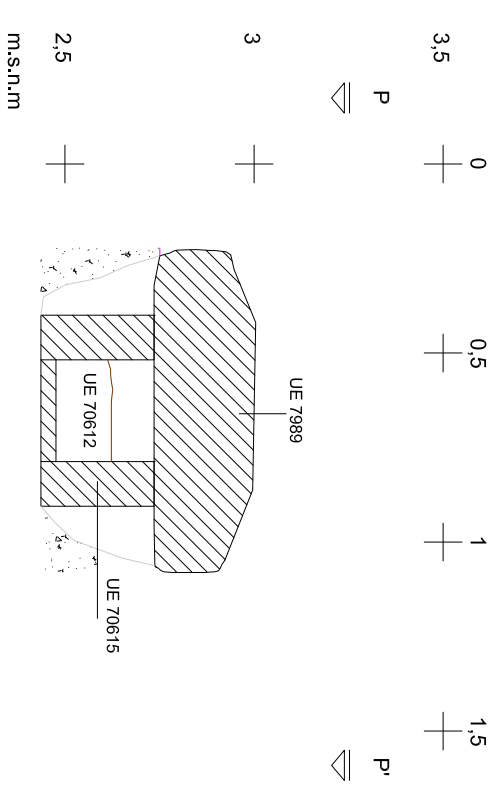




PART SUD TRAM 1 DE 2



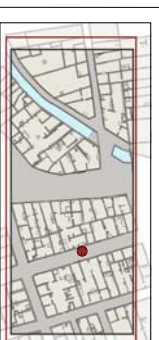
PART NORD TRAM 2 DE 2

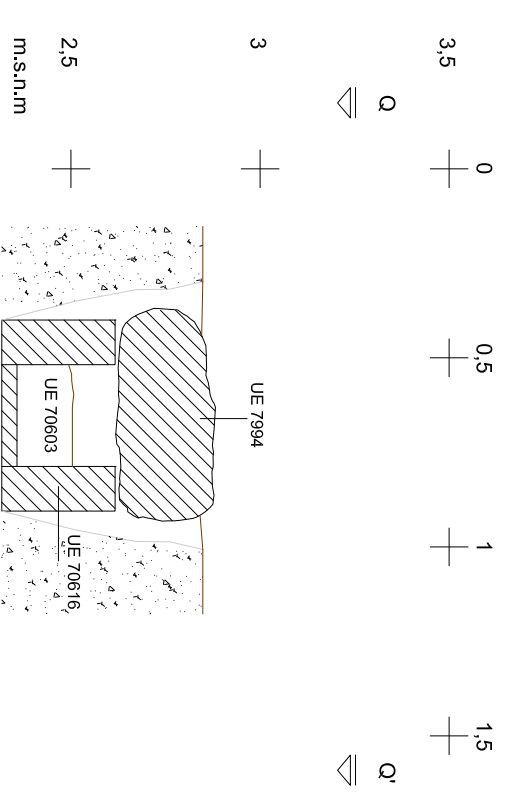
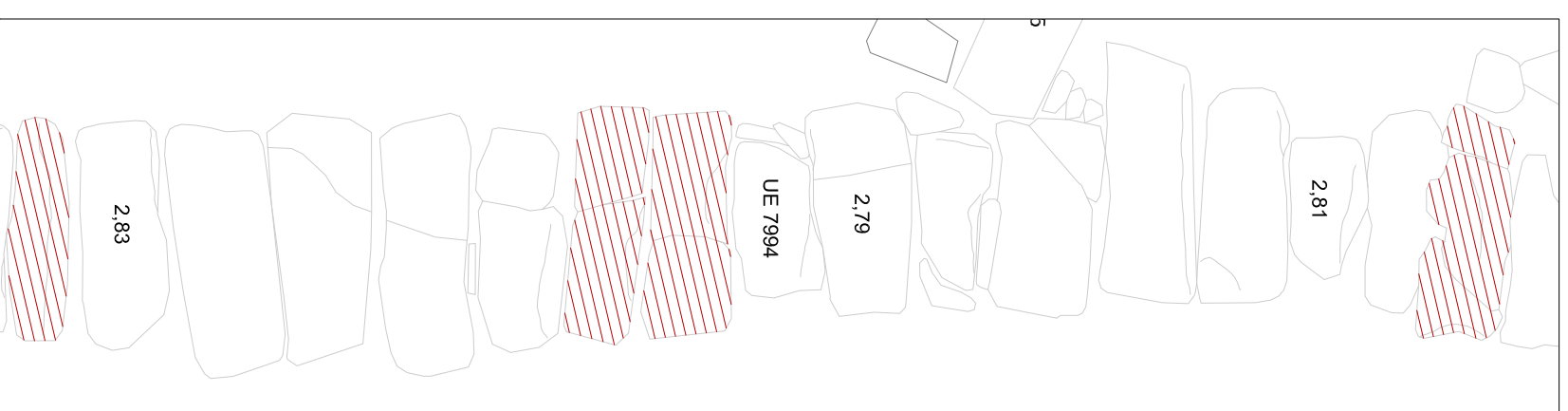
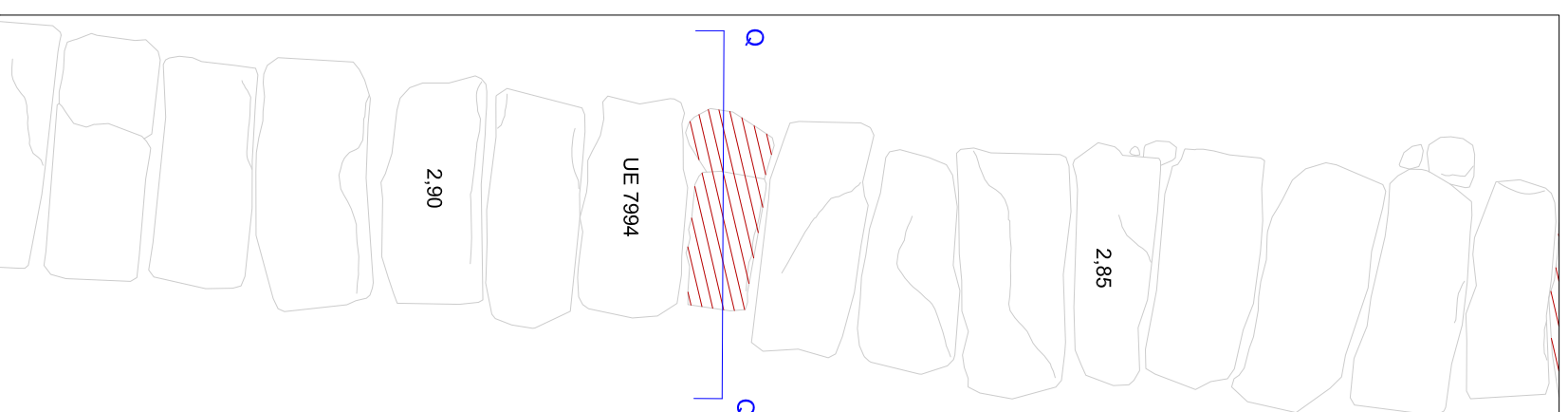
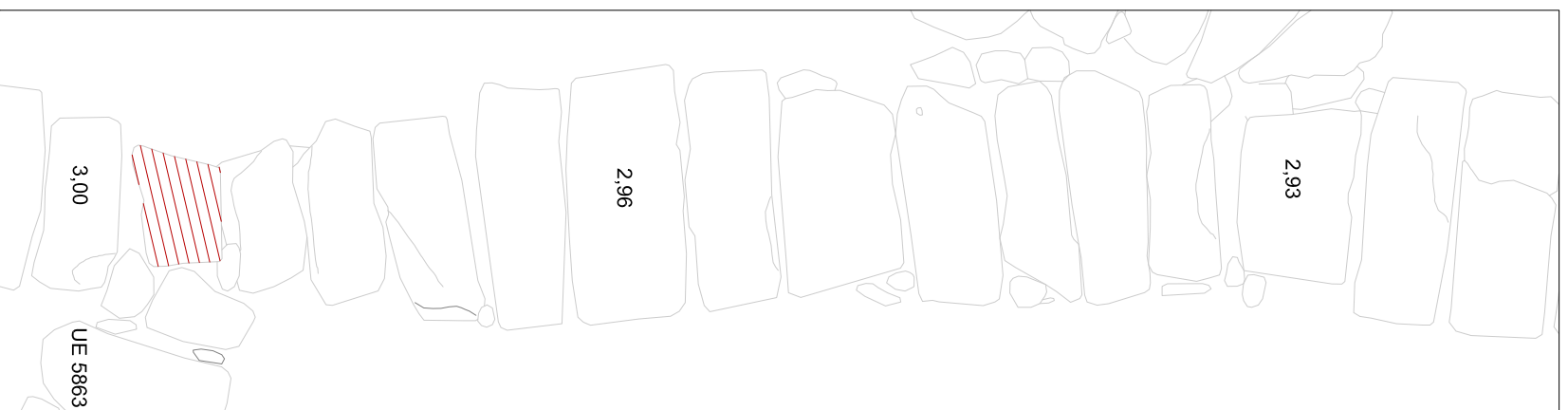
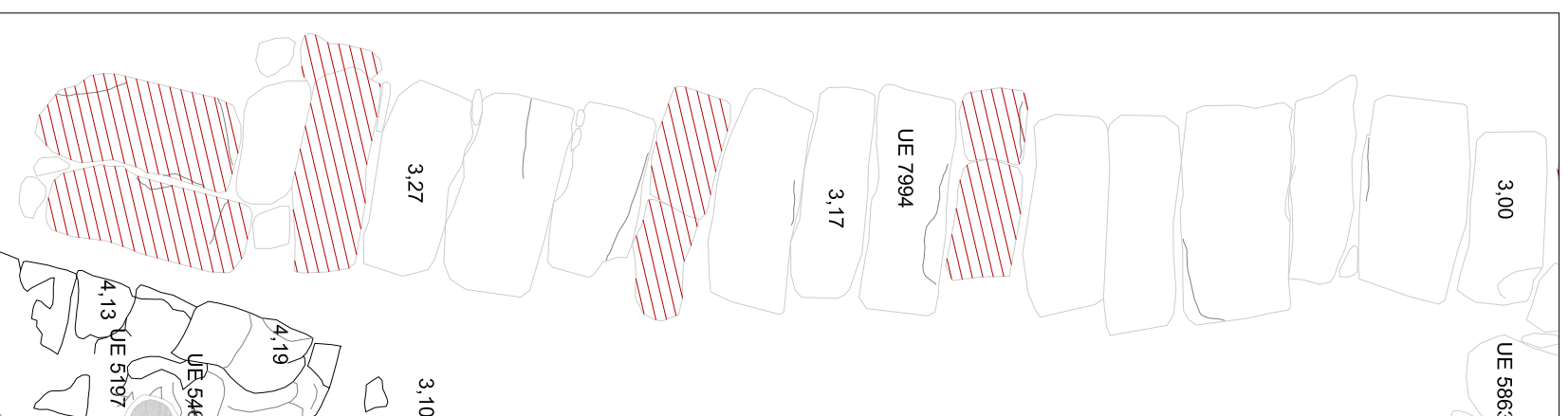


PUNTI D'ACTUACIÓ num. 18

PLANTA I SECCIÓ LONGITUDINAL P-P' (W-E)

- PEDRERS DE LA COBERTA INTERVENIQUES
- ESTRUCTURES ARQUEOLÒGIQUES SECIONADES
- NIVELLS ARQUEOLÒGICS NO EXCAVATS
- ESTRATS
- PEDRA
- RAUOLA
- UE 70615 UNITATS ESTRATIGRÀFIQUES



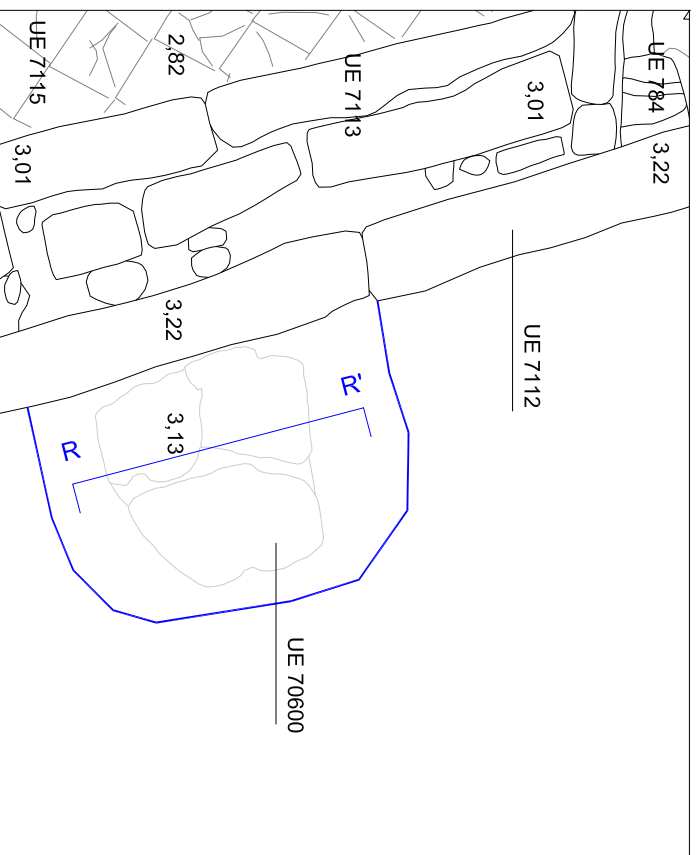


**PUNT D'ACTUACIÓ num. 19**

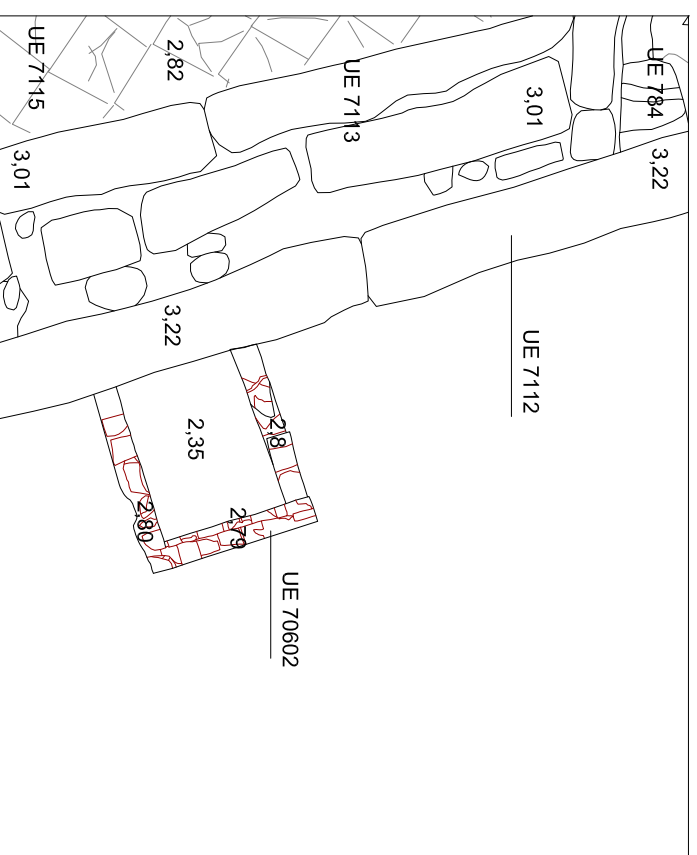
**PLANTA I SECCIÓ LONGITUDINAL Q-Q (n-s-w)**  
E 1:20

- PEDRES DE LA COBERTA INTERVENIQUES
- ESTRUCTURES ARQUEOLÒGIQUES SECIONADES
- NIVELLS ARQUEOLÒGICS NO EXCAVATS
- ESTRATS
- PEDRA
- RAUQUA
- UE 70616 UNITATS ESTRATIGRÀFIQUES

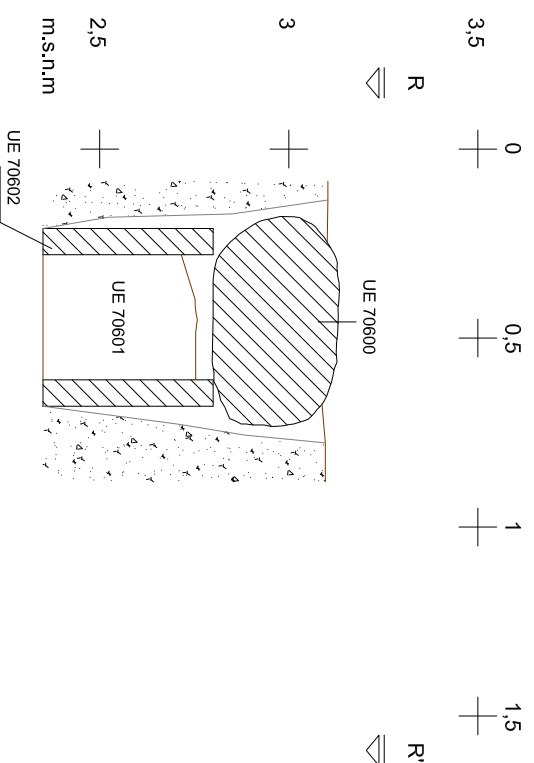




PLANTA ESTRUCTURA AMB COBERTA



PLANTA ESTRUCTURA SENSE COBERTA



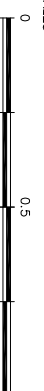
**PUNT D'ACTUACIÓ num. 20**

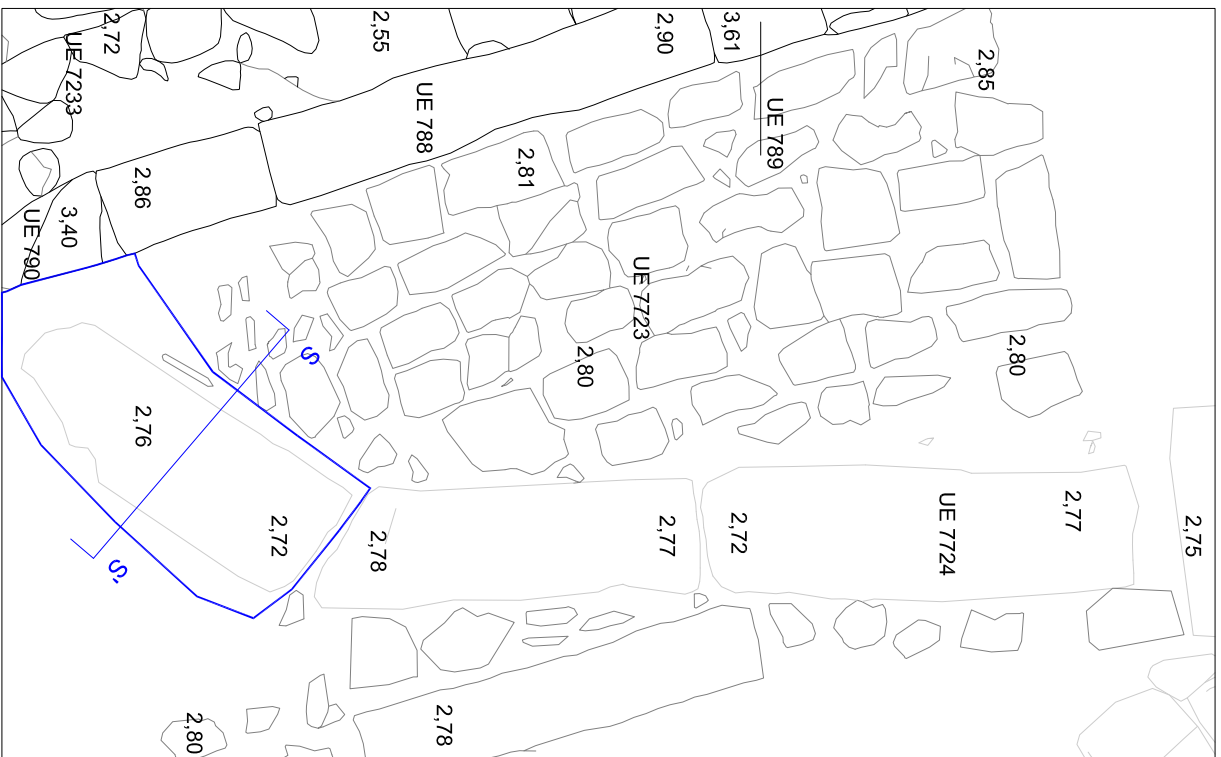
**PLANTA I SECCIÓ TRANSVERSAL R-R' (S-N)**

E 1:20

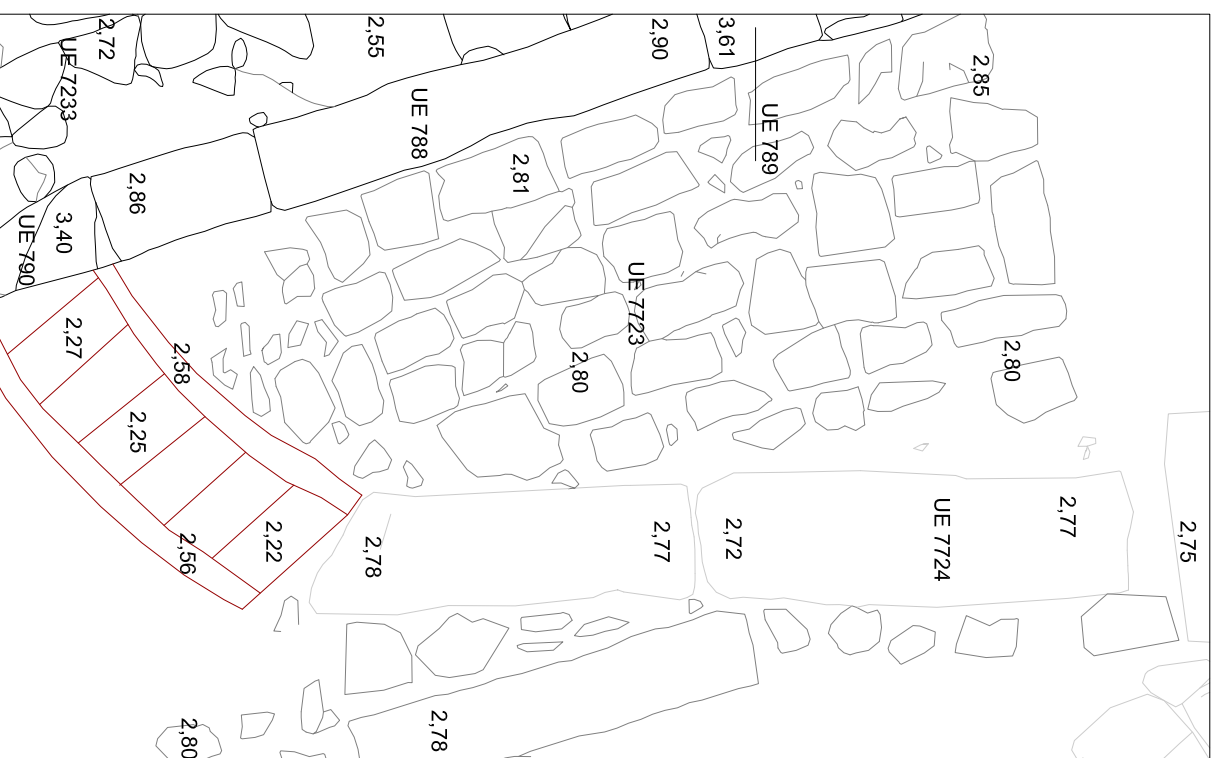


- ESTRUCTURES ARQUEOLÒGIQUES SECUNDÀRIES
- NIVELLS ARQUEOLÒGICS NO EXCAVATS
- ESTRATS
- PEDRA
- RAUQUA
- UE 20167 UNITATS ESTRATÈGIQUES
- ZONA D'ACTUACIÓ

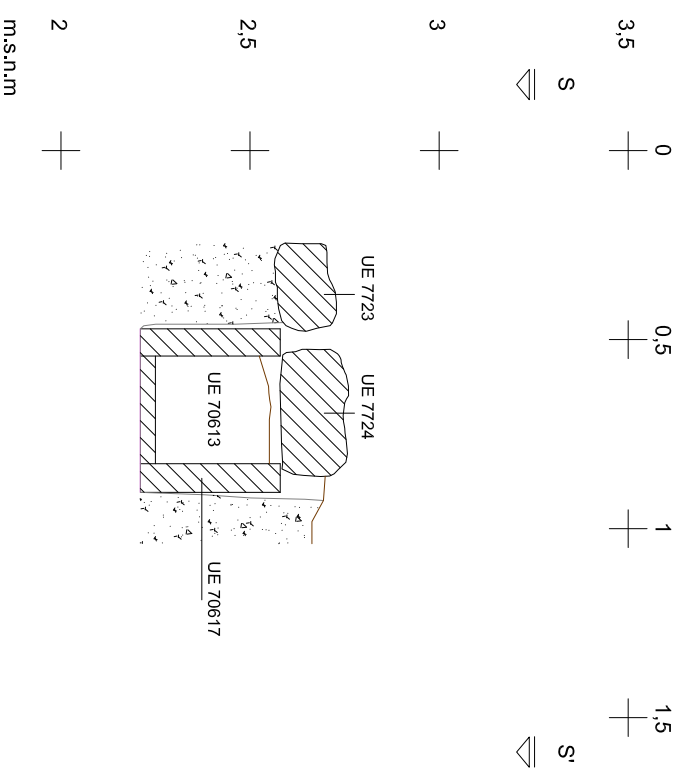




PLANTA CLAVEGUERA AMB COBERTA



PLANTA CLAVEGUERA SENSE COBERTA



PUNTI D'ACTUACIÓ num. 21

**PLANTA I SECCIÓ TRANSVERSAL S-S' (sw-ne)**  
**E 1:20**

**ZONA D'ACTUACIÓ**

**ESTRUCTURES ARQUEOLÒGIQUES SECUNDÀRIES**

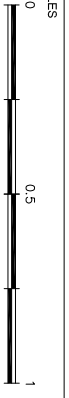
**NIVELLS ARQUEOLÒGICS NO EXCAVATS**

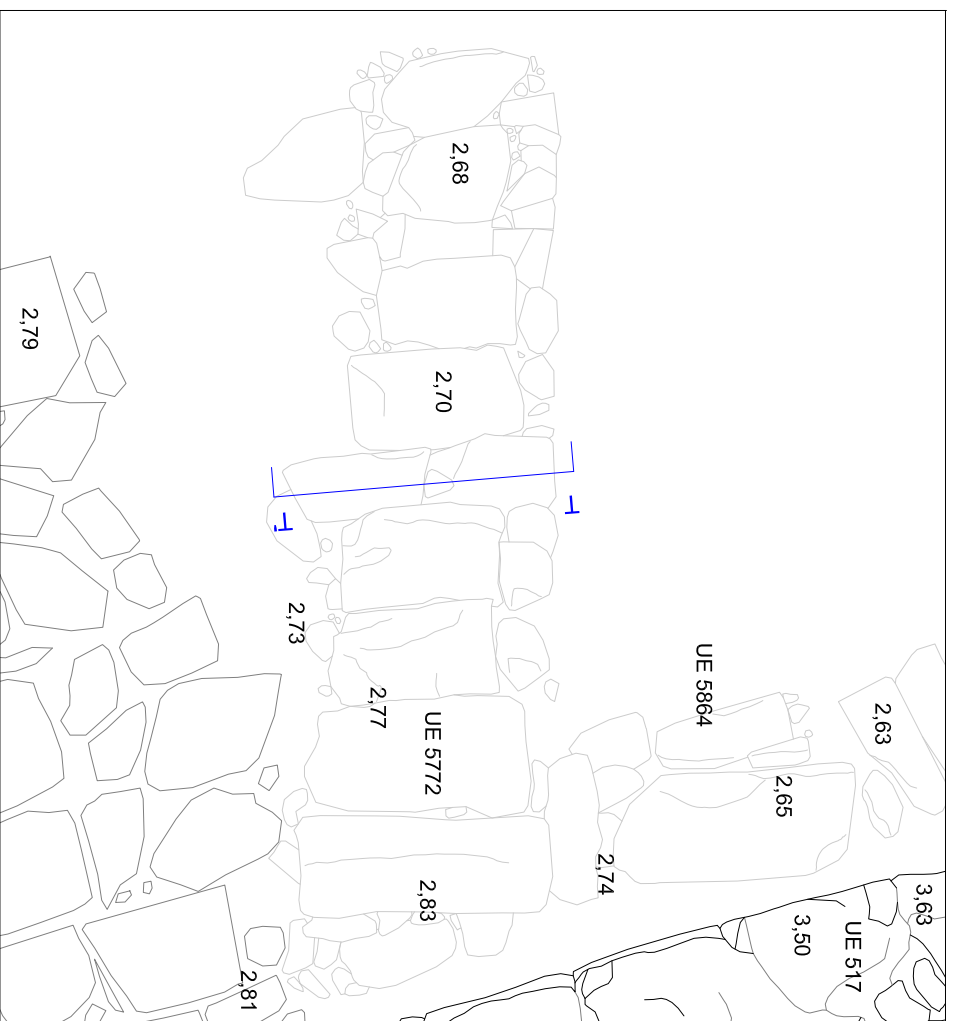
**ESTRATS**

**PEDRA**

**RAUQLA**

**UE 30908 UNITATS ESTRATÍGRAFÍQUES**

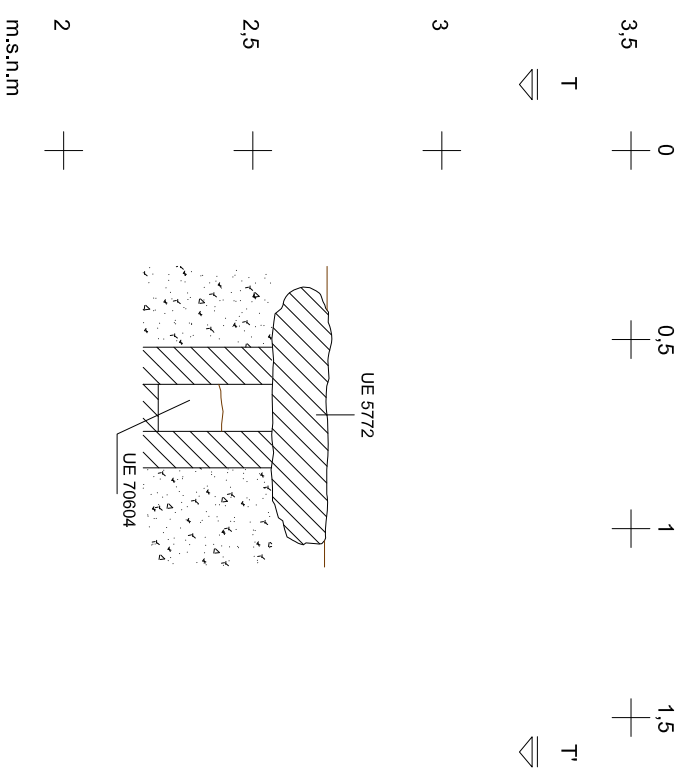




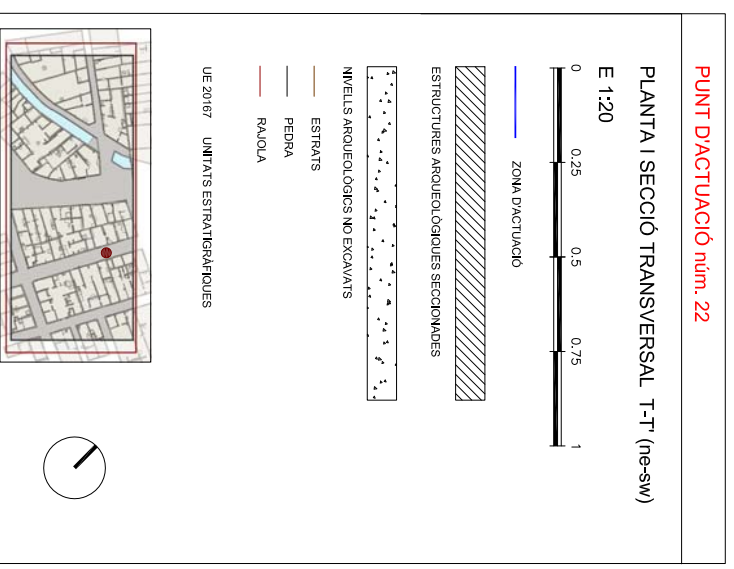
PLANTA CLAVEGUERA AMB COBERTA

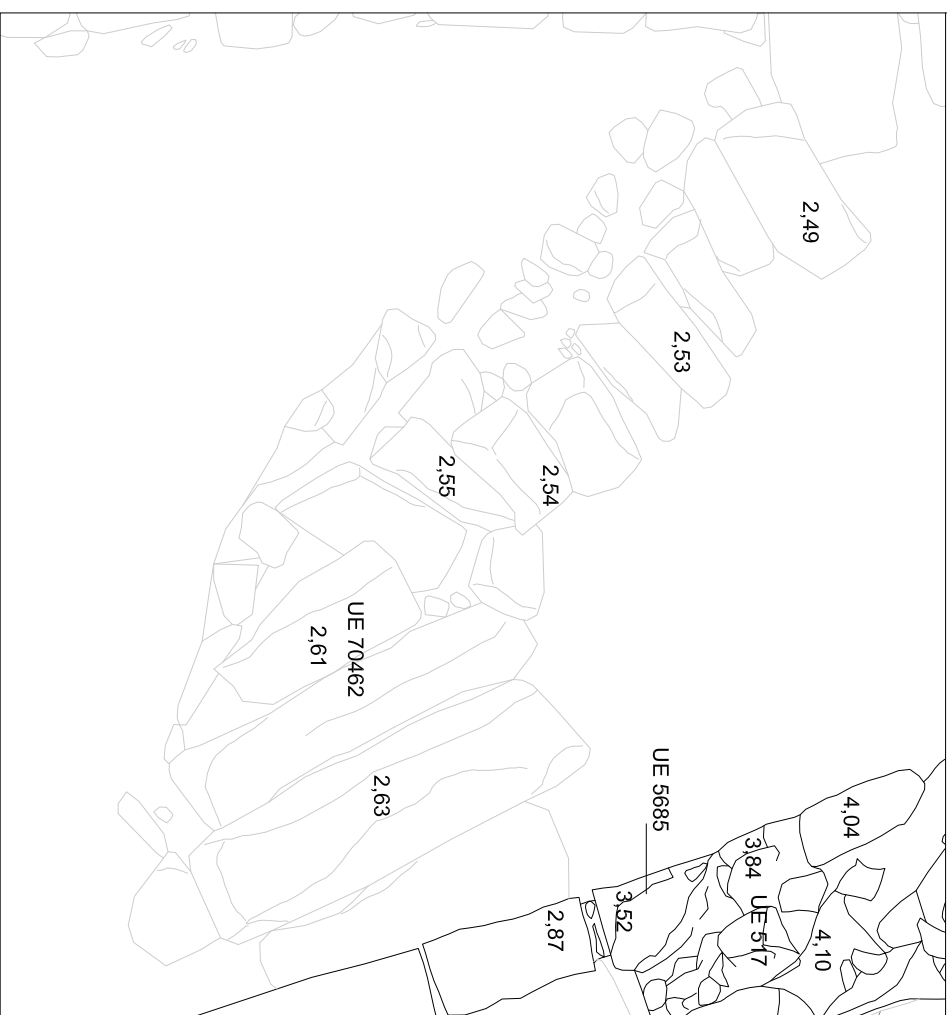


PLANTA CLAVEGUERA SENSE LA PEDRA AFECTADA



m.s.n.m

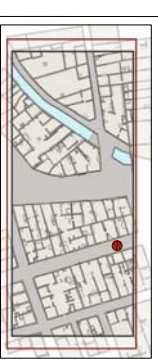




**PUNT D'ACTUACIÓ num. 22**

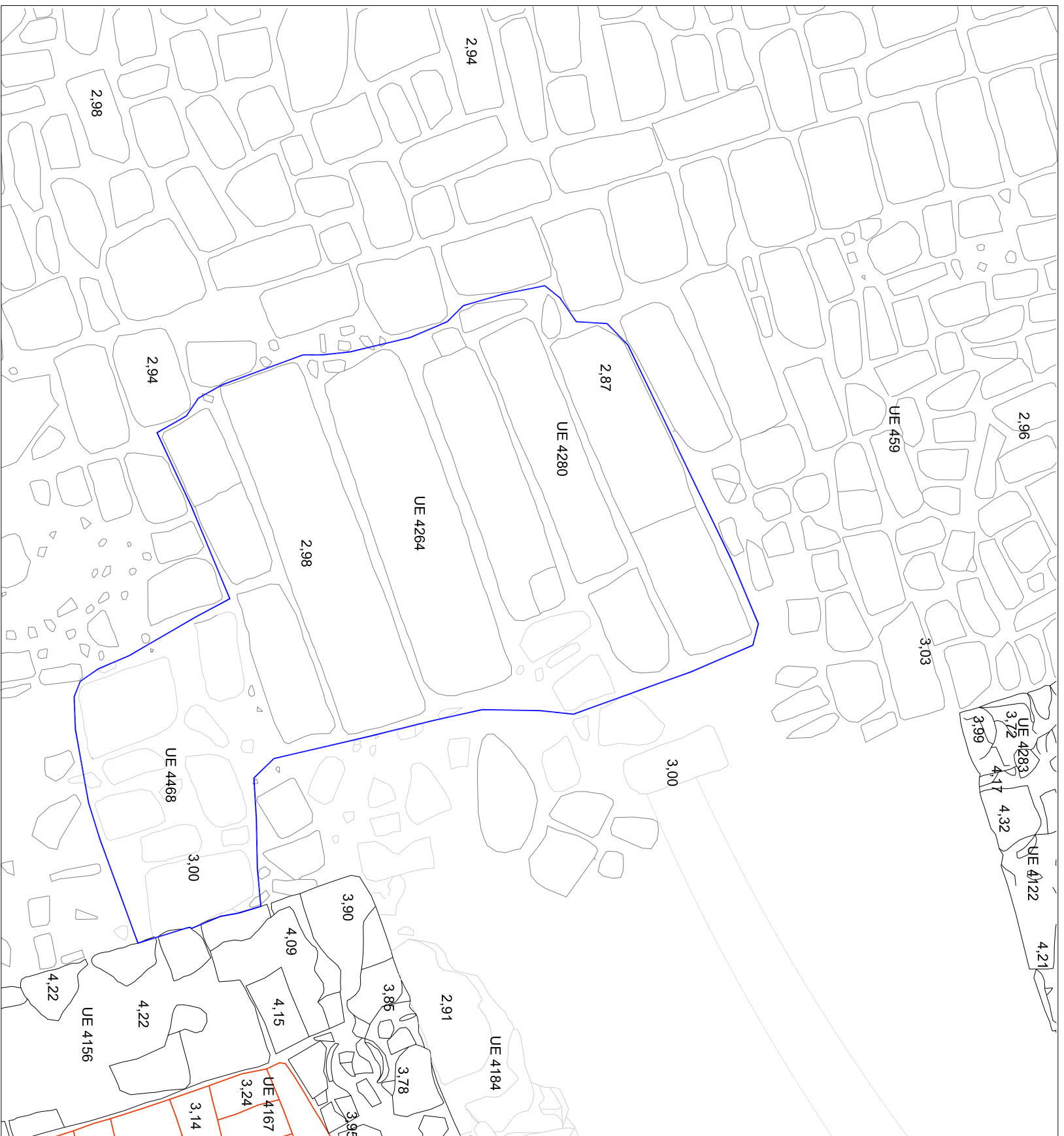
**PLANTA CLAVEGUERA UE 70462**

E 1:20



UE 70462 UNITATS ESTRATÈGIQUES






**PUNT D'ACTUACIÓ num. 24**

PLANTA COBERTA FOSSA SÈPTICA UE 4264  
 I CLAVEGUERA UE 4468

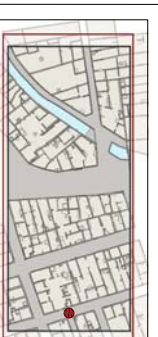
- ZONA D'ACTUACIÓ
- PEDRA
- RAUOLA
- UE 4468 UNITATS ESTRATÈGIQUES

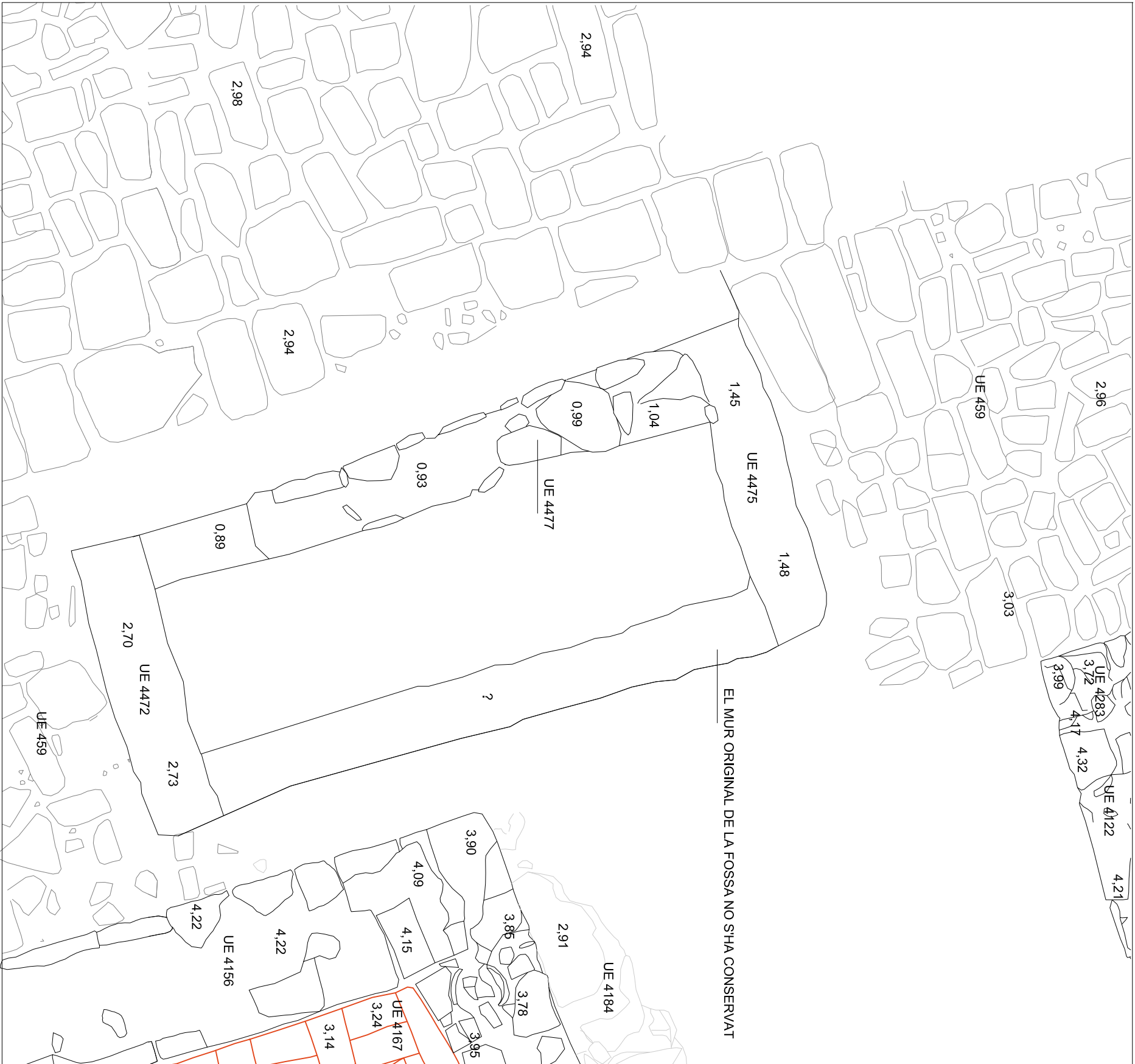


**PUNT D'ACTUACIÓ núm. 24**

PLANTA FOSSA SÈPTICA UE 4471 UE 4472 UE 4473  
 UE 4474 UE 4476 UE 4479 UE 4480 UE 4481 UE 4482  
 UE 4483 UE 4484 UE 4485 UE 4486 UE4487

— PEDRA  
 — RAUOLA  
 UE 4471 UNITATS ESTRATÈGIQUES





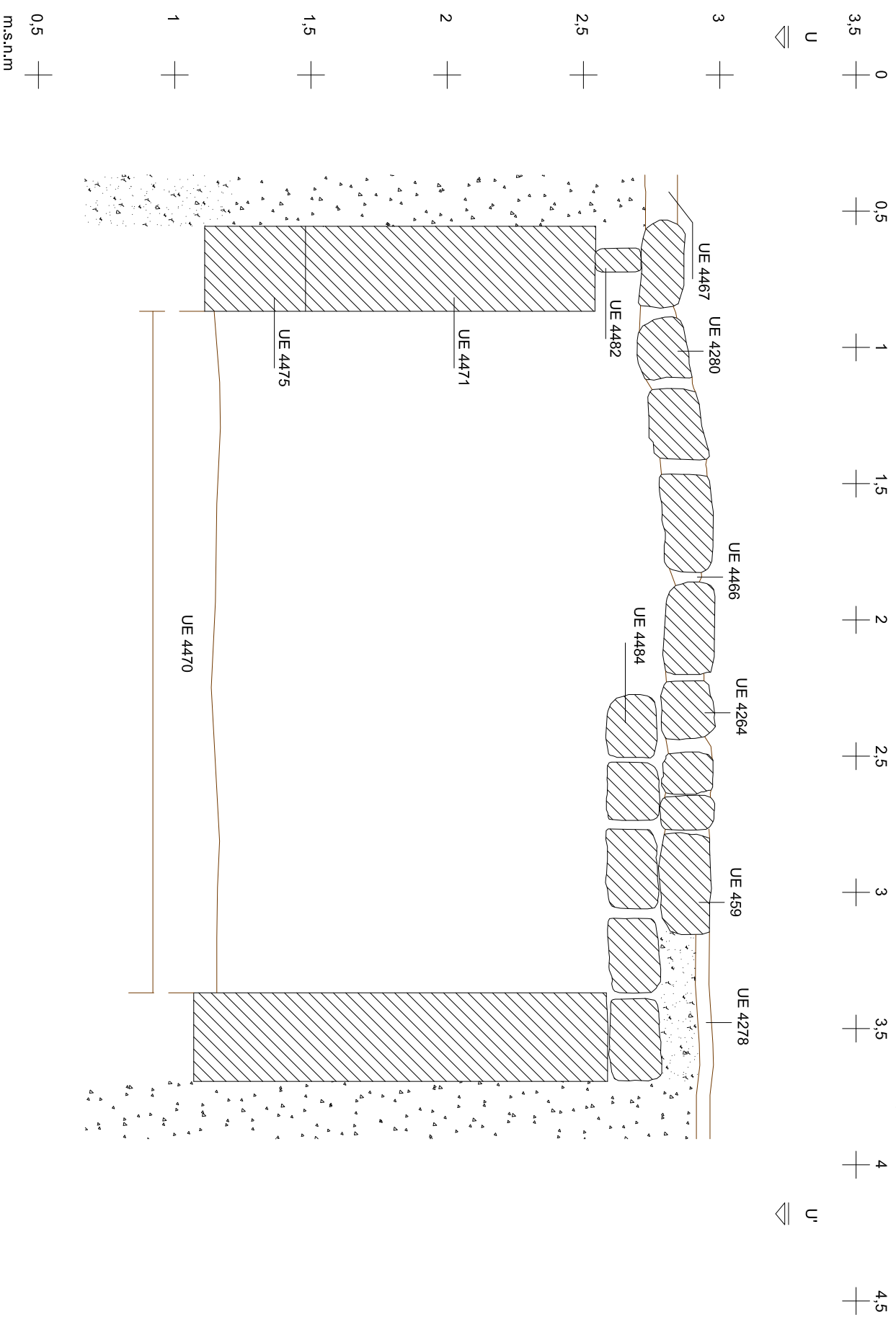
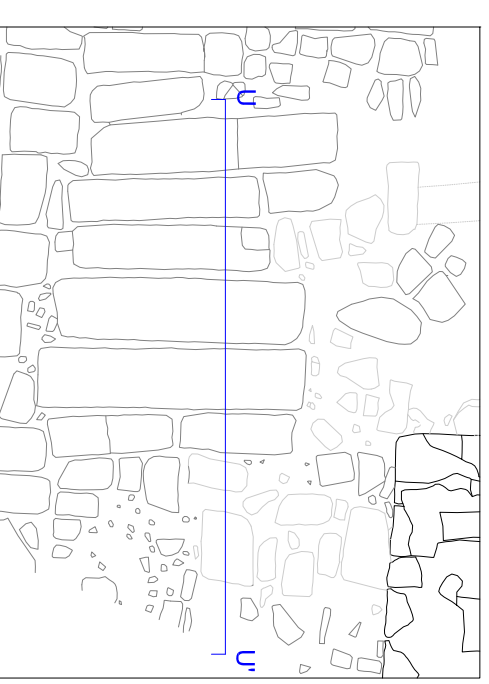
EL MUR ORIGINAL DE LA FOSSA NO S'HA CONSERVAT

**PUNT D'ACTUACIÓ num. 24**

**PLANTA FOSSA SÈPTICA 1 FASE UE 4475 UE 4477**

- PEDRA
- RAUOLA
- UE 4477 UNITATS ESTRATÈGICAFINES





**PUNTI D'ACTUACIÓ num. 24**

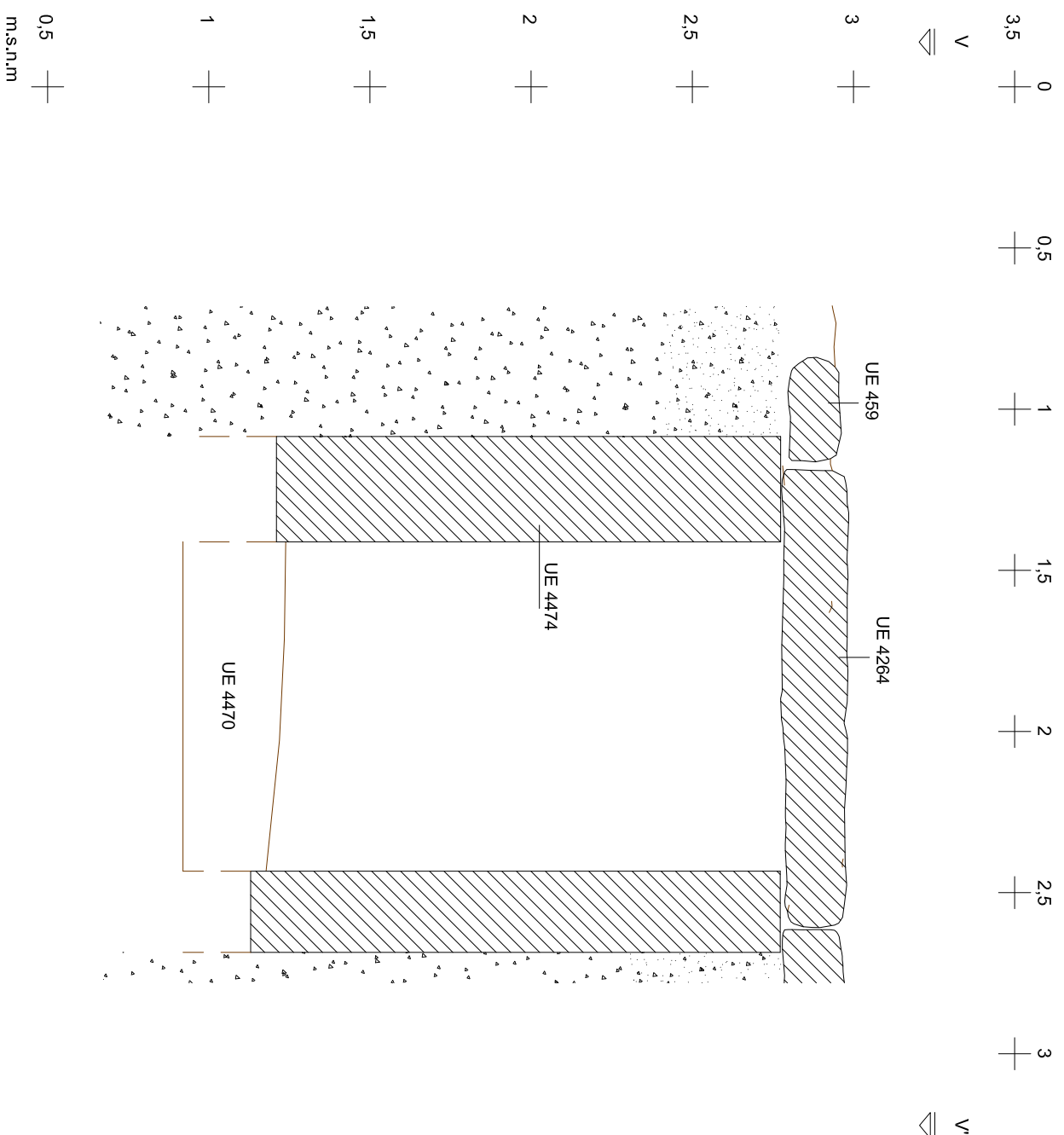
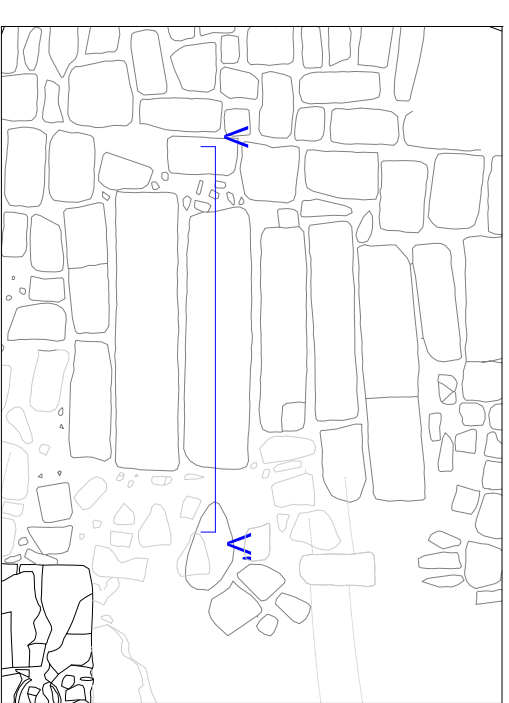
**SECCIÓ TRANSVERSAL U-U' (N-S)**

- ESTRUCTURES ARQUEOLÒGIQUES SECCIONADES
- NIVELLS ARQUEOLÒGICS NO EXCAVATS

- PEDRA
- RAUOLA
- UE 4471** UNITATS ESTRATIGÀFIQUES









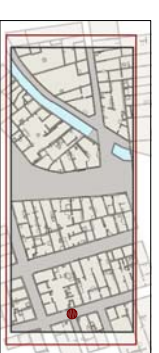
**PUNT D'ACTUACIÓ num. 24**

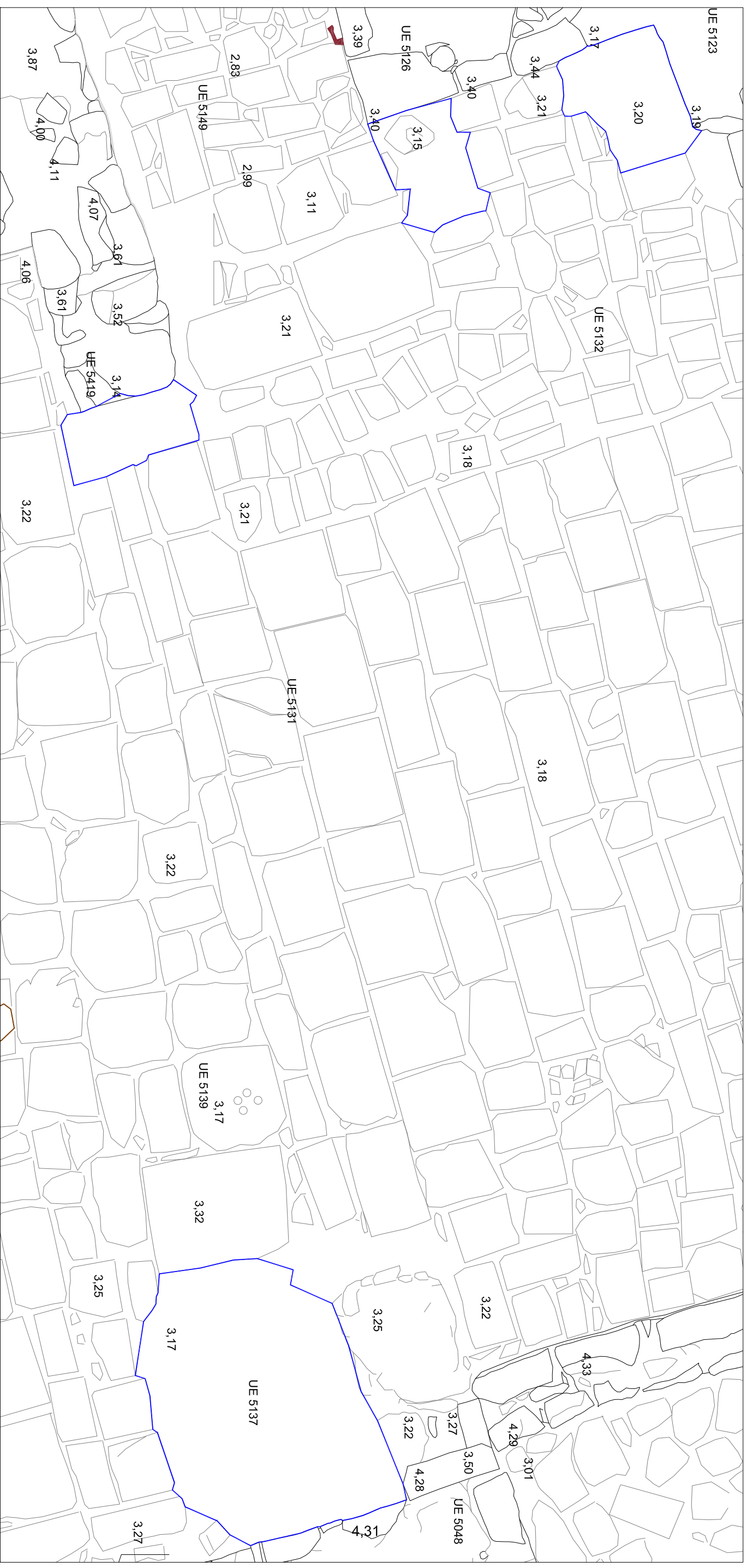
**SECCIÓ LONGITUDINAL V-V (W-E)**



— PEDRA  
— RAUQUA


UE 4473 UNITATS ESTRATIGRÀFIQUES

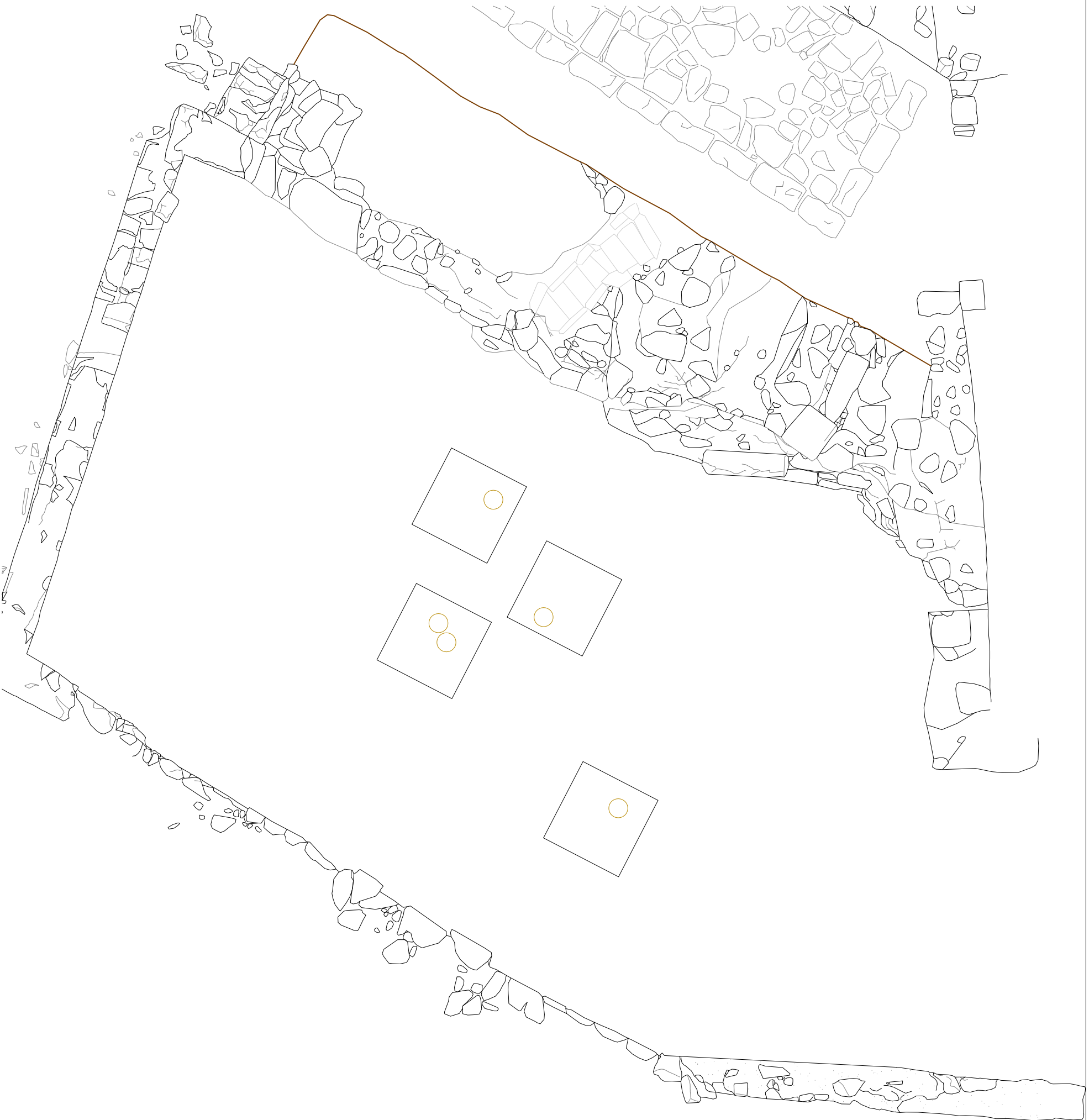




**PUNT D'ACTUACIÓ num. 25**

PLANTA ACTUACIONS AL PATI DE LA CASA BOXADORS





PUNT D'ACTUACIÓ num. 26

PLANTA AMB LES CAIXES DE FUSTA  
AL REC COMTAL



**ANNEX III**

**FITXES D'UE**

**INVENTARI DE MATERIALS**

**INVENTARI FOTOGRÀFIC**

<b>Definició UE</b>		<b>Textura</b>		<b>Composició</b>		<b>Sector</b>		<b>1952</b>			
Estrat		Solta				Ventr		<b>Foto. Plan.</b> 0012 0013 0014			
<b>Relacions Físiques</b> Igual a		<b>Color</b>		<b>Geològica</b>		<b>Zona</b>					
		Marró Fosc									
<b>Cobreix a</b> <b>Cobert per</b>  <b>Farceix a</b> <b>Farcit per</b>  <b>Talla a</b> <b>Tallat per</b>  <b>Es recolza en</b> <b>Se li recolza</b>  <b>Es lliura</b> <b>Se li lliura</b> 1698		<b>Orgànica</b>		<b>Artificial</b>		<b>Datació</b>		<b>Criteri datació</b>			
						1620 - 1717		Ceràmic			
		<b>Interpretació</b> Farciment		<b>Observacions</b>							
				Estrat únic d'amortització de la claveguera UE 1698 que coonectava l'àmbit núm.21 (casa Corrales) amb el Rec Comtal. Va aparèixer ditada i una bala de pistola.							
				<b>Afecció</b>		Si <input checked="" type="checkbox"/>		No <input type="checkbox"/>		<b>Tipus</b>	

<b>Definició UE</b>		<b>Textura</b>		<b>Composició</b>		<b>Sector</b>		<b>1953</b>			
Estructura						Ventr		<b>Foto. Plan.</b> 0020 0021			
<b>Relacions Físiques</b> Igual a		<b>Color</b>		<b>Geològica</b>		<b>Zona</b>					
<b>Cobreix a</b> <b>Cobert per</b>  <b>Farceix a</b> <b>Farcit per</b>  <b>Talla a</b> <b>Tallat per</b>  <b>Es recolza en</b> <b>Se li recolza</b>  <b>Es lliura</b> <b>Se li lliura</b> 1954		<b>Orgànica</b>		<b>Artificial</b>		<b>Datació</b>		<b>Criteri datació</b>			
		<b>Interpretació</b> Clavaguera		<b>Observacions</b>							
				Coberta d'una claveguera que connectava l'àmbit núm.11 del sector I (casa Corrales) amb el Rec Comtal <b>Punt d'actuació 03</b>							
		<b>Afecció</b>		Si <input type="checkbox"/>		No <input checked="" type="checkbox"/>		<b>Tipus</b>			

<b>Definició UE</b>		<b>Textura</b>		<b>Composició</b>		<b>Sector</b>		<b>1954</b>			
Estrat		Solta				Ventr		<b>Foto. Plan.</b>			
<b>Relacions Físiques</b> Igual a		<b>Color</b>		<b>Geològica</b>		<b>Zona</b>					
		Marró Fosc									
<b>Cobreix a</b> <b>Cobert per</b>  <b>Farceix a</b> <b>Farcit per</b>  <b>Talla a</b> <b>Tallat per</b>  <b>Es recolza en</b> <b>Se li recolza</b>  <b>Es lliura</b> <b>Se li lliura</b>		<b>Orgànica</b>		<b>Artificial</b>		<b>Datació</b>		<b>Criteri datació</b>			
						XVII . XVIII		Ceràmic			
		<b>Interpretació</b> Farciment		<b>Observacions</b>							
				Estrat únic d'amortització de la claveguera UE 1953 que coonectava l'àmbit núm.11 (casa Corrales) amb el Rec Comtal. Blava catalana. <b>Punt d'actuació 03</b>							
		<b>Afecció</b>		Si <input checked="" type="checkbox"/>		No <input type="checkbox"/>		<b>Tipus</b>			

<b>Definició UE</b>		<b>Textura</b>	<b>Composició</b>	<b>Sector</b>	<b>4466</b>
Estrat		Solta	Argila	Bonai	
		<b>Color</b>	<b>Geològica</b>	<b>Zona</b>	<b>Foto. Plan.</b>
		Beix	Orgànica		0390
			Artificial		0391
					0392
<b>Relacions Físiques</b>		<b>Igual a</b>	<b>Datació</b>	<b>Criteri datació</b>	
			1700 - 1717	Ceràmic	
<b>Cobreix a</b>	<b>Cobert per</b>		<b>Interpretació</b>		
	400		Anivellació		
<b>Farceix a</b>	<b>Farcit per</b>		<b>Observacions</b>		
			Petit nivell de terra format per la circulació al carrer Bonaire que cobria les juntes de les pedres de la fossa sèptica UE 4264 i UE 4280.		
<b>Talla a</b>	<b>Tallat per</b>		Poblet		
<b>Es recolza en</b>	<b>Se li recolza</b>		Punt d'actuació 24		
<b>Es lliura</b>	<b>Se li lliura</b>		<b>Afecció</b>	<b>Tipus</b>	
4264 4280			Si <input checked="" type="checkbox"/>	Total	
			No <input type="checkbox"/>		
			% <input type="checkbox"/>		

<b>Definició UE</b>		<b>Textura</b>	<b>Composició</b>	<b>Sector</b>	<b>4467</b>
Estrat		Compacta	Llims	Bonai	
		<b>Color</b>	<b>Geològica</b>	<b>Zona</b>	<b>Foto. Plan.</b>
		Marró	Orgànica		0399
			Artificial		0400
					0401
					0402
<b>Relacions Físiques</b>		<b>Igual a</b>	<b>Datació</b>	<b>Criteri datació</b>	
			1700 - 1717	Ceràmic	
<b>Cobreix a</b>	<b>Cobert per</b>		<b>Interpretació</b>		
	400		Anivellació		
<b>Farceix a</b>	<b>Farcit per</b>		<b>Observacions</b>		
			Estrat que anivellava la part sud de la coberta de pedra de la fossa sèptica del carrer Bonaire cantonada mab Micó.		
<b>Talla a</b>	<b>Tallat per</b>		Poblet		
<b>Es recolza en</b>	<b>Se li recolza</b>		Punt d'actuació 24		
<b>Es lliura</b>	<b>Se li lliura</b>		<b>Afecció</b>	<b>Tipus</b>	
459 4264			Si <input checked="" type="checkbox"/>	Total	
			No <input type="checkbox"/>		
			% <input type="checkbox"/>		

<b>Definició UE</b>		<b>Textura</b>	<b>Composició</b>	<b>Sector</b>	<b>4468</b>
Estructura				Bonai	
		<b>Color</b>	<b>Geològica</b>	<b>Zona</b>	<b>Foto. Plan.</b>
			Orgànica		0387
			Artificial		0388
					0389
					0507
<b>Relacions Físiques</b>		<b>Igual a</b>	<b>Datació</b>	<b>Criteri datació</b>	
<b>Cobreix a</b>	<b>Cobert per</b>		<b>Interpretació</b>		
			Clavaguera		
<b>Farceix a</b>	<b>Farcit per</b>		<b>Observacions</b>		
			Clavaguera construïda amb rajola que connectava l'àmbit núm.3 del sector 10 amb la fossa sèptica del carrer Bonaire cantonada amb Micó.		
<b>Talla a</b>	<b>Tallat per</b>		Punt d'actuació 24		
<b>Es recolza en</b>	<b>Se li recolza</b>		<b>Afecció</b>	<b>Tipus</b>	
459			Si <input type="checkbox"/>	Total	
<b>Es lliura</b>	<b>Se li lliura</b>		No <input checked="" type="checkbox"/>		
4469			% <input type="checkbox"/>		

<b>Definició UE</b>		<b>Textura</b>	<b>Composició</b>	<b>Sector</b>	<b>4469</b>
Estrat		<input type="text"/>	<input type="text"/>	Bonai	
		<b>Color</b>	<b>Geològica</b>	<b>Zona</b>	<b>Foto. Plan.</b>
		<input type="text"/>	<input type="text"/>	<input type="text"/>	0387
		<b>Artificial</b>	<input type="text"/>		0388
					0389
<b>Relacions Físiques</b>		<b>Igual a</b>	<b>Datació</b>	<b>Criteri datació</b>	
			<input type="text"/>	<input type="text"/>	
<b>Cobreix a</b>	<b>Cobert per</b>	<b>Interpretació</b>			
		Farciment			
<b>Farceix a</b>	<b>Farcit per</b>	<b>Observacions</b>			
		Estrat únic d'amortització de la claveguera UE 4468. No es van recuperar materials ceràmics, però amb tota seguretat és de la darrera fase d'ús.			
<b>Talla a</b>	<b>Tallat per</b>	<b>Punt d'actuació 24</b>			
<b>Es recolza en</b>	<b>Se li recolza</b>	<b>Afecció</b>	Si <input checked="" type="checkbox"/>	<b>Tipus</b>	
		No <input type="checkbox"/>	% <input type="text"/>	Parcial	
<b>Es lliura</b>	<b>Se li lliura</b>				
4468					

<b>Definició UE</b>		<b>Textura</b>	<b>Composició</b>	<b>Sector</b>	<b>4470</b>
Estrat		Llimosa	Llms	Bonai	
		<b>Color</b>	<b>Geològica</b>	<b>Zona</b>	<b>Foto. Plan.</b>
		Marró Fosc	Òssos	<input type="text"/>	0415
		<b>Artificial</b>	ceràmica		0416
					0417
<b>Relacions Físiques</b>		<b>Igual a</b>	<b>Datació</b>	<b>Criteri datació</b>	
			1700 - 1717	Ceràmic	
<b>Cobreix a</b>	<b>Cobert per</b>	<b>Interpretació</b>			
4477		Farciment			
<b>Farceix a</b>	<b>Farcit per</b>	<b>Observacions</b>			
		Nivell deposicional de la fossa sèptica documentada en el carrer Bonaire (cantonada Micó). És l'únic estrat de farciment documentat i correspon a la darrera fase d'ús. Està format pels residuus de fins a cinc clavegueres diferents provinents de les cases més properes			
<b>Talla a</b>	<b>Tallat per</b>	<b>Afecció</b>	Si <input checked="" type="checkbox"/>	<b>Tipus</b>	
		No <input type="checkbox"/>	% <input type="text"/>	Total	
<b>Es recolza en</b>	<b>Se li recolza</b>				
<b>Es lliura</b>	<b>Se li lliura</b>				
4471 4472 4473 4474 4475					

<b>Definició UE</b>		<b>Textura</b>	<b>Composició</b>	<b>Sector</b>	<b>4471</b>
Estructura		<input type="text"/>	<input type="text"/>	Bonai	
		<b>Color</b>	<b>Geològica</b>	<b>Zona</b>	<b>Foto. Plan.</b>
		<input type="text"/>	<input type="text"/>	<input type="text"/>	0405
		<b>Artificial</b>	<input type="text"/>		0407
					0419
<b>Relacions Físiques</b>		<b>Igual a</b>	<b>Datació</b>	<b>Criteri datació</b>	
		4472 4474	<input type="text"/>	<input type="text"/>	
<b>Cobreix a</b>	<b>Cobert per</b>	<b>Interpretació</b>			
		Fossa Sèptica			
<b>Farceix a</b>	<b>Farcit per</b>	<b>Observacions</b>			
		Paret nord d'una fossa sèptica localitzada al carrer Bonaire cantonada Micó. Conjuntament amb les parets UE 4472 UE 4473 i UE 4474. Feta amb carrerus de pedra.			
<b>Talla a</b>	<b>Tallat per</b>	<b>Afecció</b>	Si <input type="checkbox"/>	<b>Tipus</b>	
		No <input checked="" type="checkbox"/>	% <input type="text"/>		
<b>Es recolza en</b>	<b>Se li recolza</b>				
4475	4473 4484				
<b>Es lliura</b>	<b>Se li lliura</b>				
	4470				

<b>Definició UE</b>		<b>Textura</b>		<b>Composició</b>		<b>Sector</b>		<b>4472</b>	
Estructura		<input type="text"/>		Geològica		<input type="text"/>		Bonai	
		<b>Color</b>		Orgànica		<input type="text"/>		<b>Zona</b>	
		<input type="text"/>		Artificial		<input type="text"/>		<input type="text"/>	
<b>Relacions Físiques</b>		<b>Igual a</b>							
		4471 4474							
<b>Cobreix a</b>		<b>Cobert per</b>							
<b>Farceix a</b>		<b>Farcit per</b>							
<b>Talla a</b>		<b>Tallat per</b>							
<b>Es recolza en</b>		<b>Se li recolza</b>							
		4473 4487							
<b>Es lliura</b>		<b>Se li lliura</b>							
		4470							
				<b>Datació</b>		<b>Criteri datació</b>			
				<input type="text"/>		<input type="text"/>			
				<b>Interpretació</b>					
				Fossa Sèptica					
				<b>Observacions</b>					
				Paret sud d'una fossa sèptica localitzada al carrer Bonaire cantonada Micó. Conjuntament amb les parets UE 4471 UE 4473 i UE 4474. Feta amb carrer de pedra.					
				<b>Punt d'actuació 24</b>					
				Afecció		Si <input type="checkbox"/>		<b>Tipus</b>	
				No <input checked="" type="checkbox"/>		% <input type="text"/>		<input type="text"/>	

- Foto. Plan.
- [0413](#)
  - [0415](#)
  - [0416](#)
  - [0417](#)
  - [0418](#)
  - [0424](#)
  - [0430](#)
  - [0435](#)
  - [0436](#)
  - [0444](#)
  - [0451](#)
  - [0452](#)
  - [0453](#)
  - [0454](#)

<b>Definició UE</b>		<b>Textura</b>		<b>Composició</b>		<b>Sector</b>		<b>4473</b>	
Estructura		<input type="text"/>		Geològica		<input type="text"/>		Bonai	
		<b>Color</b>		Orgànica		<input type="text"/>		<b>Zona</b>	
		<input type="text"/>		Artificial		<input type="text"/>		<input type="text"/>	
<b>Relacions Físiques</b>		<b>Igual a</b>							
		4471 4472 4474							
<b>Cobreix a</b>		<b>Cobert per</b>							
<b>Farceix a</b>		<b>Farcit per</b>							
<b>Talla a</b>		<b>Tallat per</b>							
<b>Es recolza en</b>		<b>Se li recolza</b>							
		4476 4479 4480 4481 4482 4483							
<b>Es lliura</b>		<b>Se li lliura</b>							
		4470							
				<b>Datació</b>		<b>Criteri datació</b>			
				<input type="text"/>		<input type="text"/>			
				<b>Interpretació</b>					
				Fossa Sèptica					
				<b>Observacions</b>					
				Paret est d'una fossa sèptica localitzada al carrer Bonaire cantonada Micó. Conjuntament amb les parets UE 4471 UE 4472 i UE 4474. Feta amb carrer de pedra.					
				<b>Punt d'actuació 24</b>					
				Afecció		Si <input type="checkbox"/>		<b>Tipus</b>	
				No <input checked="" type="checkbox"/>		% <input type="text"/>		<input type="text"/>	

- Foto. Plan.
- [0405](#)
  - [0406](#)
  - [0410](#)
  - [0412](#)
  - [0413](#)
  - [0415](#)
  - [0416](#)
  - [0417](#)
  - [0418](#)
  - [0420](#)
  - [0421](#)
  - [0422](#)
  - [0423](#)
  - [0424](#)

<b>Definició UE</b>		<b>Textura</b>		<b>Composició</b>		<b>Sector</b>		<b>4474</b>	
Estructura		<input type="text"/>		Geològica		<input type="text"/>		Bonai	
		<b>Color</b>		Orgànica		<input type="text"/>		<b>Zona</b>	
		<input type="text"/>		Artificial		<input type="text"/>		<input type="text"/>	
<b>Relacions Físiques</b>		<b>Igual a</b>							
		4471 4472 4473							
<b>Cobreix a</b>		<b>Cobert per</b>							
<b>Farceix a</b>		<b>Farcit per</b>							
<b>Talla a</b>		<b>Tallat per</b>							
<b>Es recolza en</b>		<b>Se li recolza</b>							
		4484 4485 4486							
<b>Es lliura</b>		<b>Se li lliura</b>							
		4470							
				<b>Datació</b>		<b>Criteri datació</b>			
				<input type="text"/>		<input type="text"/>			
				<b>Interpretació</b>					
				Fossa Sèptica					
				<b>Observacions</b>					
				Paret oest d'una fossa sèptica localitzada al carrer Bonaire cantonada Micó. Conjuntament amb les parets UE 4471 UE 4472 i UE 4473. Feta amb carrer de pedra. No presenta cap entrada de claveguera					
				<b>Punt d'actuació 24</b>					
				Afecció		Si <input type="checkbox"/>		<b>Tipus</b>	
				No <input checked="" type="checkbox"/>		% <input type="text"/>		<input type="text"/>	

- Foto. Plan.
- [0404](#)
  - [0406](#)
  - [0407](#)
  - [0408](#)
  - [0409](#)
  - [0411](#)
  - [0413](#)
  - [0415](#)
  - [0416](#)
  - [0417](#)
  - [0418](#)
  - [0419](#)
  - [0420](#)
  - [0421](#)



<b>Definició UE</b>		<b>Textura</b>		<b>Composició</b>		<b>Sector</b>		<b>4475</b>	
Estructura		<input type="text"/>		Geològica		<input type="text"/>		Bonai	
		<b>Color</b>		Orgànica		<input type="text"/>		<b>Zona</b>	
		<input type="text"/>		Artificial		<input type="text"/>		<input type="text"/>	
<b>Relacions Físiques</b>		<b>Igual a</b>		<b>Datació</b>		<b>Criteri datació</b>		<b>Foto. Plan.</b>	
Cobreix a		Cobert per		<input type="text"/>		<input type="text"/>		0440	
Farceix a		Farcit per						0441	
Talla a		Tallat per						0442	
Es recolza en		Se li recolza						0445	
4471 4477								0446	
Es lliura		Se li lliura						0447	
4470								0448	
				<b>Interpretació</b>				0449	
				Fossa Sèptica					
				<b>Observacions</b>					
				Paret nord e la fossa sèptica original construïda al carrer Bonaire cantonada amb Micó.					
				Aquesta paret funcionava amb el mur UE 4477					
				La fossa pateix una ampliació i la paret serveix com a fonamentació de					
				<b>Afecció</b>		<b>Tipus</b>			
				Si <input type="checkbox"/>		<input type="text"/>			
				No <input checked="" type="checkbox"/>		% <input type="text"/>		<input type="text"/>	

<b>Definició UE</b>		<b>Textura</b>		<b>Composició</b>		<b>Sector</b>		<b>4476</b>	
Estructura		<input type="text"/>		Geològica		<input type="text"/>		Bonai	
		<b>Color</b>		Orgànica		<input type="text"/>		<b>Zona</b>	
		<input type="text"/>		Artificial		<input type="text"/>		<input type="text"/>	
<b>Relacions Físiques</b>		<b>Igual a</b>		<b>Datació</b>		<b>Criteri datació</b>		<b>Foto. Plan.</b>	
Cobreix a		Cobert per		<input type="text"/>		<input type="text"/>		0438	
Farceix a		Farcit per						0467	
Talla a		Tallat per						0468	
Es recolza en		Se li recolza						0469	
4473		4482							
Es lliura		Se li lliura							
				<b>Interpretació</b>					
				Fossa Sèptica					
				<b>Observacions</b>					
				Claveguera construïda amb parets i base de rajola i coberta de pedra.					
				No estava en ús en la darrera fase d'ús, per la seva disposició segurament transportava les aigües residuals des de l'àmbit núm. 2 del sector IX. fins la fossa sèptica sèptica del carrer Bonaire. Posteriorment					
				<b>Afecció</b>		<b>Tipus</b>			
				Si <input type="checkbox"/>		<input type="text"/>			
				No <input checked="" type="checkbox"/>		% <input type="text"/>		<input type="text"/>	

<b>Definició UE</b>		<b>Textura</b>		<b>Composició</b>		<b>Sector</b>		<b>4477</b>	
Estructura		<input type="text"/>		Geològica		<input type="text"/>		Bonai	
		<b>Color</b>		Orgànica		<input type="text"/>		<b>Zona</b>	
		<input type="text"/>		Artificial		<input type="text"/>		<input type="text"/>	
<b>Relacions Físiques</b>		<b>Igual a</b>		<b>Datació</b>		<b>Criteri datació</b>		<b>Foto. Plan.</b>	
Cobreix a		Cobert per		<input type="text"/>		<input type="text"/>		0430	
4470								0431	
Farceix a		Farcit per						0432	
Talla a		Tallat per						0433	
Es recolza en		Se li recolza						0434	
4475								0435	
Es lliura		Se li lliura						0436	
				<b>Interpretació</b>				0441	
				Fossa Sèptica				0442	
				<b>Observacions</b>				0444	
				Mur oest de la fossa sèptica original del carrer Bonaire cantonada amb Micó. Funcionava amba el mur UE 4475				0445	
				<b>Afecció</b>		<b>Tipus</b>		0446	
				Si <input type="checkbox"/>		<input type="text"/>		0447	
				No <input checked="" type="checkbox"/>		% <input type="text"/>		0448	

<b>Definició UE</b>		<b>Textura</b>	<b>Composició</b>	<b>Sector</b>	<b>4478</b>
Estrat		Llimosa	Llims	Bonai	
		<b>Color</b>	<b>Geològica</b>	<b>Zona</b>	<b>Foto. Plan.</b>
		verd	Orgànica		
			Artificial		
<b>Relacions Físiques</b>		<b>Geològica</b>	<b>Orgànica</b>	<b>Artificial</b>	
<b>Igual a</b>					
<b>Cobreix a</b>	<b>Cobert per</b>		<b>Datació</b>	<b>Criteri datació</b>	
	400		fi XVII - pp XVIII	Ceràmic	
<b>Farceix a</b>	<b>Farcit per</b>		<b>Interpretació</b>		
			Anivellació		
<b>Talla a</b>	<b>Tallat per</b>		<b>Observacions</b>		
			Petit estrat que anivella l'absència de paviment al costat de la claveguera UE 4468.		
<b>Es recolza en</b>	<b>Se li recolza</b>		Poblet		
			<b>Punt d'actuació núm.24</b>		
<b>Es lliura</b>	<b>Se li lliura</b>		<b>Afecció</b>	<b>Tipus</b>	
459 4468			Si <input checked="" type="checkbox"/>	Total	
			No <input type="checkbox"/>		

<b>Definició UE</b>		<b>Textura</b>	<b>Composició</b>	<b>Sector</b>	<b>4479</b>
Estructura				Bonai	
		<b>Color</b>	<b>Geològica</b>	<b>Zona</b>	<b>Foto. Plan.</b>
			Orgànica		
			Artificial		
<b>Relacions Físiques</b>		<b>Geològica</b>	<b>Orgànica</b>	<b>Artificial</b>	
<b>Igual a</b>					
<b>Cobreix a</b>	<b>Cobert per</b>		<b>Datació</b>	<b>Criteri datació</b>	
<b>Farceix a</b>	<b>Farcit per</b>		<b>Interpretació</b>		
			Clavaguera		
<b>Talla a</b>	<b>Tallat per</b>		<b>Observacions</b>		
			Clavaguera construïda amb parets i base de rajola i coberta de pedra, segurament transportava les aigües residuals des de l'àmbit núm. 2 del sector IX. fins la fossa sèptica sèptica del carrer. En ús fins el darrer moment		
<b>Es recolza en</b>	<b>Se li recolza</b>		<b>Afecció</b>	<b>Tipus</b>	
4473			Si <input type="checkbox"/>		
<b>Es lliura</b>	<b>Se li lliura</b>		No <input checked="" type="checkbox"/>		

<b>Definició UE</b>		<b>Textura</b>	<b>Composició</b>	<b>Sector</b>	<b>4480</b>
Estructura				Bonai	
		<b>Color</b>	<b>Geològica</b>	<b>Zona</b>	<b>Foto. Plan.</b>
			Orgànica		
			Artificial		
<b>Relacions Físiques</b>		<b>Geològica</b>	<b>Orgànica</b>	<b>Artificial</b>	
<b>Igual a</b>					
<b>Cobreix a</b>	<b>Cobert per</b>		<b>Datació</b>	<b>Criteri datació</b>	
	4481				
<b>Farceix a</b>	<b>Farcit per</b>		<b>Interpretació</b>		
			Clavaguera		
<b>Talla a</b>	<b>Tallat per</b>		<b>Observacions</b>		
			Clavaguera construïda amb parets i base de rajola i coberta de pedra. Desconexem l'origen. Comparteix la paret sud amb la claveguera UE 4481.		
<b>Es recolza en</b>	<b>Se li recolza</b>		<b>Afecció</b>	<b>Tipus</b>	
4473	4483		Si <input type="checkbox"/>		
<b>Es lliura</b>	<b>Se li lliura</b>		No <input checked="" type="checkbox"/>		

<b>Definició UE</b>		<b>Textura</b>		<b>Composició</b>		<b>Sector</b>		<b>4481</b>	
Estructura		<input type="text"/>		Geològica		Bonai		<b>Foto. Plan.</b> 0405 0422 0423 0426 0437 0438 0439 0440 0465 0466	
Color		<input type="text"/>		Orgànica		Zona			
<input type="text"/>		Artificial		<input type="text"/>		<input type="text"/>			
<b>Relacions Físiques</b>		<b>Igual a</b> 4248 4250 4480		<b>Datació</b>		<b>Criteri datació</b>			
<b>Cobreix a</b>		<b>Cobert per</b>		<b>Interpretació</b>					
<b>Farceix a</b>		<b>Farcit per</b>		Clavaguera					
<b>Talla a</b>		<b>Tallat per</b>		<b>Observacions</b>					
<b>Es recolza en</b> 4473		<b>Se li recolza</b> 4483		Clavaguera construïda amb paret sud i coberta de pedra i paret nord i base de rajola. Transportava les aigües residuals des de la clavaguera principal del carrer d'en Micó fins la fossa sèptica sèptica del carrer Bonaire. Comparteix la paret nord amb la clavaguera UE 4480					
<b>Es lliura</b>		<b>Se li lliura</b>		<b>Afecció</b> Si <input type="checkbox"/> No <input checked="" type="checkbox"/>		<b>Tipus</b>			

<b>Definició UE</b>		<b>Textura</b>		<b>Composició</b>		<b>Sector</b>		<b>4482</b>	
Estructura		<input type="text"/>		Geològica		Bonai		<b>Foto. Plan.</b> 0404 0405 0407 0410 0411 0412 0422 0423 0424 0425 0426 0427 0429 0440	
Color		<input type="text"/>		Orgànica		Zona			
<input type="text"/>		Artificial		<input type="text"/>		<input type="text"/>			
<b>Relacions Físiques</b>		<b>Igual a</b>		<b>Datació</b>		<b>Criteri datació</b>			
<b>Cobreix a</b>		<b>Cobert per</b>		<b>Interpretació</b>					
<b>Farceix a</b>		<b>Farcit per</b>		Fossa Sèptica					
<b>Talla a</b>		<b>Tallat per</b>		<b>Observacions</b>					
<b>Es recolza en</b> 4473 4476		<b>Se li recolza</b> 4483		Pedra rectangular col·locada en l'angle nord-est de la fossa sèptica del carrer Bonaire cantonada amb Micó per sostenir les pedres de la coberta de la pròpia fossa. <b>Punt núm.24</b>					
<b>Es lliura</b>		<b>Se li lliura</b>		<b>Afecció</b> Si <input type="checkbox"/> No <input checked="" type="checkbox"/>		<b>Tipus</b>			

<b>Definició UE</b>		<b>Textura</b>		<b>Composició</b>		<b>Sector</b>		<b>4483</b>	
Estructura		<input type="text"/>		Geològica		Bonai		<b>Foto. Plan.</b> 0405 0406 0410 0412 0413 0422 0424 0426 0427 0429 0437 0470	
Color		<input type="text"/>		Orgànica		Zona			
<input type="text"/>		Artificial		<input type="text"/>		<input type="text"/>			
<b>Relacions Físiques</b>		<b>Igual a</b>		<b>Datació</b>		<b>Criteri datació</b>			
<b>Cobreix a</b>		<b>Cobert per</b>		<b>Interpretació</b>					
<b>Farceix a</b>		<b>Farcit per</b>		Fossa Sèptica					
<b>Talla a</b>		<b>Tallat per</b>		<b>Observacions</b>					
<b>Es recolza en</b> 4473 4480 4481 4482 4484		<b>Se li recolza</b>		Reforma feta íntegrament amb rajoles, en la paret est de la fossa sèptica del carrer Bonaire cantonada amb Micó. <b>Punt núm.24</b>					
<b>Es lliura</b>		<b>Se li lliura</b>		<b>Afecció</b> Si <input type="checkbox"/> No <input checked="" type="checkbox"/>		<b>Tipus</b>			

<b>Definició UE</b>		<b>Textura</b>		<b>Composició</b>		<b>Sector</b>		<b>4484</b>	
Estructura		<input type="text"/>		Geològica		<input type="text"/>		Bonai	
		<b>Color</b>		Orgànica		<input type="text"/>		<b>Zona</b>	
		<input type="text"/>		Artificial		<input type="text"/>		<input type="text"/>	
<b>Relacions Físiques</b>		<b>Igual a</b>		<b>Datació</b>		<b>Criteri datació</b>		<b>Foto. Plan.</b>	
Cobreix a		Cobert per		<input type="text"/>		<input type="text"/>		0404	
Farceix a		Farcit per		Fossa Sèptica				0406	
Talla a		Tallat per		<b>Observacions</b>				0408	
Es recolza en		Se li recolza		Coberta de pedres de la fossa sèptica, col·locades en un segon nivell per sota de la coberta UE 4264				0409	
4473 4474 4485		4264 4483 4486		<b>Punt núm.24</b>				0413	
Es lliura		Se li lliura		Afecció		Si <input type="checkbox"/>		0422	
				No <input checked="" type="checkbox"/>		% <input type="text"/>		0424	
						<b>Tipus</b>		0425	
						<input type="text"/>		0426	
								0427	
								0444	
								0455	
								0456	
								0457	

<b>Definició UE</b>		<b>Textura</b>		<b>Composició</b>		<b>Sector</b>		<b>4485</b>	
<input type="text"/>		<input type="text"/>		Geològica		<input type="text"/>		Bonai	
		<b>Color</b>		Orgànica		<input type="text"/>		<b>Zona</b>	
		<input type="text"/>		Artificial		<input type="text"/>		<input type="text"/>	
<b>Relacions Físiques</b>		<b>Igual a</b>		<b>Datació</b>		<b>Criteri datació</b>		<b>Foto. Plan.</b>	
Cobreix a		Cobert per		<input type="text"/>		<input type="text"/>		0404	
Farceix a		Farcit per		<b>Observacions</b>				0405	
Talla a		Tallat per		Pedra rectangular col·locada en l'angle nord-oest de la fossa sèptica del carrer Bonaire cantonada amb Micó per sostenir les pedres de la coberta de la pròpia fossa.				0407	
Es recolza en		Se li recolza		<b>Punt núm.24</b>				0408	
4471 4474		4484		Afecció		Si <input type="checkbox"/>		0409	
Es lliura		Se li lliura		No <input checked="" type="checkbox"/>		% <input type="text"/>		0410	
						<b>Tipus</b>		0411	
						<input type="text"/>		0422	
								0424	
								0425	
								0426	
								0427	
								0429	
								0430	

<b>Definició UE</b>		<b>Textura</b>		<b>Composició</b>		<b>Sector</b>		<b>4486</b>	
Estructura		<input type="text"/>		Geològica		<input type="text"/>		Bonai	
		<b>Color</b>		Orgànica		<input type="text"/>		<b>Zona</b>	
		<input type="text"/>		Artificial		<input type="text"/>		<input type="text"/>	
<b>Relacions Físiques</b>		<b>Igual a</b>		<b>Datació</b>		<b>Criteri datació</b>		<b>Foto. Plan.</b>	
Cobreix a		Cobert per		<input type="text"/>		<input type="text"/>		0404	
Farceix a		Farcit per		<b>Observacions</b>				0406	
Talla a		Tallat per		Reforma feta íntegrament amb rajoles, en la paret oest de la fossa sèptica del carrer Bonaire cantonada amb Micó				0408	
Es recolza en		Se li recolza		<b>Punt núm.24</b>				0409	
4474 4484				Afecció		Si <input type="checkbox"/>		0411	
Es lliura		Se li lliura		No <input checked="" type="checkbox"/>		% <input type="text"/>		0413	
						<b>Tipus</b>		0419	
						<input type="text"/>		0424	
								0427	
								0443	
								0444	
								0482	
								0483	

<b>Definició UE</b>		<b>Textura</b>	<b>Composició</b>	<b>Sector</b>	<b>4487</b>
Estructura		<input type="text"/>	<input type="text"/>	Bonai	
	<b>Color</b>	<input type="text"/>	<b>Geològica</b>	<b>Zona</b>	<b>Foto. Plan.</b>
			Orgànica		0451
			Artificial		0452
<b>Relacions Físiques</b>	<b>Igual a</b>				0453
<b>Cobreix a</b>	<b>Cobert per</b>		<b>Datació</b>	<b>Criteri datació</b>	
			<input type="text"/>	<input type="text"/>	
<b>Farceix a</b>	<b>Farcit per</b>		<b>Interpretació</b>		
			Clavaguera		
<b>Talla a</b>	<b>Tallat per</b>		<b>Observacions</b>		
			Clavaguera que desaguava en la fossa sèptica del carrer Bonaire cantonada amb Micó i que transportava les aigües excedents del pou de la casa Boxadors i del pati descobert de la mateixa casa (àmbit núm.21)		
<b>Es recolza en</b>	<b>Se li recolza</b>		<b>Punt núm.24</b>		
4472					
<b>Es lliura</b>	<b>Se li lliura</b>		<b>Afecció</b>	<b>Tipus</b>	
			Si <input type="checkbox"/>	<input type="text"/>	
			No <input checked="" type="checkbox"/>	% <input type="text"/>	<input type="text"/>

<b>Definició UE</b>		<b>Textura</b>	<b>Composició</b>	<b>Sector</b>	<b>20156</b>
Estrat		Solta	Sorra	na	
	<b>Color</b>	Marró	<b>Geològica</b>	<b>Zona</b>	<b>Foto. Plan.</b>
			Orgànica		0036
			Artificial		0037
<b>Relacions Físiques</b>	<b>Igual a</b>				
<b>Cobreix a</b>	<b>Cobert per</b>		<b>Datació</b>	<b>Criteri datació</b>	
			fi XVII - 1717	Notícies	
<b>Farceix a</b>	<b>Farcit per</b>		<b>Interpretació</b>		
			Enderroc		
<b>Talla a</b>	<b>Tallat per</b>		<b>Observacions</b>		
			Estrat únic de farciment del ramal de clavaguera que connectava l'àmbit núm. 4 del sector II amb la clavaguera central del carrer de na Rodés. Els materials són de la darrera fase d'ús (poblet i ditada).		
<b>Es recolza en</b>	<b>Se li recolza</b>		<b>Punt núm. 4</b>		
<b>Es lliura</b>	<b>Se li lliura</b>		<b>Afecció</b>	<b>Tipus</b>	
20167			Si <input checked="" type="checkbox"/>	Total	
			No <input type="checkbox"/>	% <input type="text"/>	<input type="text"/>

<b>Definició UE</b>		<b>Textura</b>	<b>Composició</b>	<b>Sector</b>	<b>20157</b>
Estrat		Solta	Sorra	na	
	<b>Color</b>	Marró	<b>Geològica</b>	<b>Zona</b>	<b>Foto. Plan.</b>
			Orgànica		0054
			Artificial		0055
<b>Relacions Físiques</b>	<b>Igual a</b>				0056
<b>Cobreix a</b>	<b>Cobert per</b>		<b>Datació</b>	<b>Criteri datació</b>	
20158	271		2ª 1/2 S.XVII	Ceràmic	
<b>Farceix a</b>	<b>Farcit per</b>		<b>Interpretació</b>		
			Anivellació		
<b>Talla a</b>	<b>Tallat per</b>		<b>Observacions</b>		
			Petit estrat que nivella el terra per col·locar la coberta de pedra UE 271 d'una clavaguera que connectava l'àmbit núm.2 del sector II amb la clavaguera central del carrer de na Rodés		
<b>Es recolza en</b>	<b>Se li recolza</b>		<b>Punt núm. 6</b>		
<b>Es lliura</b>	<b>Se li lliura</b>		<b>Afecció</b>	<b>Tipus</b>	
			Si <input checked="" type="checkbox"/>	Total	
			No <input type="checkbox"/>	% <input type="text"/>	<input type="text"/>

<b>Definició UE</b>		<b>Textura</b>	<b>Composició</b>		<b>Sector</b>	<b>20158</b>
Estructura			<b>Geològica</b>		na	
		<b>Color</b>	<b>Orgànica</b>		<b>Zona</b>	<b>Foto. Plan.</b>
			<b>Artificial</b>			0055
<b>Relacions Físiques</b>		<b>Igual a</b>				0056
<b>Cobreix a</b>	<b>Cobert per</b>		<b>Datació</b>	<b>Criteri datació</b>		0057
	20157					0058
<b>Farceix a</b>	<b>Farcit per</b>		<b>Interpretació</b>			0059
			Clavaguera			0060
<b>Talla a</b>	<b>Tallat per</b>		<b>Observacions</b>			0061
<b>Es recolza en</b>	<b>Se li recolza</b>		Coberta de rajoles d'una claveguera que connectava l'àmbit núm.2 del sector II amb la claveguera central del carrer de na Rodés. Per sobre d'aquesta coberta es va col·locar una nova coberta (de pedra) UE 271.			0062
<b>Es lliura</b>	<b>Se li lliura</b>		<b>Punt d'actuació 6</b>			0063
			<b>Afecció</b>	Si <input type="checkbox"/>	<b>Tipus</b>	
			No <input checked="" type="checkbox"/>	% <input type="checkbox"/>		

<b>Definició UE</b>		<b>Textura</b>	<b>Composició</b>		<b>Sector</b>	<b>20159</b>
Estrat		Solta	<b>Geològica</b>	Argila	na	
		<b>Color</b>	<b>Orgànica</b>	Òssos	<b>Zona</b>	<b>Foto. Plan.</b>
		Gris Clar	<b>Artificial</b>	ceràmica		0072
<b>Relacions Físiques</b>		<b>Igual a</b>				0073
<b>Cobreix a</b>	<b>Cobert per</b>		<b>Datació</b>	<b>Criteri datació</b>		
			XVII	Ceràmic		
<b>Farceix a</b>	<b>Farcit per</b>		<b>Interpretació</b>			
			Farciment			
<b>Talla a</b>	<b>Tallat per</b>		<b>Observacions</b>			
<b>Es recolza en</b>	<b>Se li recolza</b>		Estrat únic d'amortització de la claveguera UE 20168 que connectava l'àmbit núm. 21 del sector I amb la claveguera central del carrer de na Rodés.			
<b>Es lliura</b>	<b>Se li lliura</b>		<b>Punt d'actuació 7</b>			
20168			<b>Afecció</b>	Si <input checked="" type="checkbox"/>	<b>Tipus</b>	
			No <input type="checkbox"/>	% <input type="checkbox"/>	Total	

<b>Definició UE</b>		<b>Textura</b>	<b>Composició</b>		<b>Sector</b>	<b>20160</b>
Estrat		Solta	<b>Geològica</b>	Argila	na	
		<b>Color</b>	<b>Orgànica</b>	Òssos	<b>Zona</b>	<b>Foto. Plan.</b>
		Gris Fosc	<b>Artificial</b>	ceràmica		0140
<b>Relacions Físiques</b>		<b>Igual a</b>				0141
<b>Cobreix a</b>	<b>Cobert per</b>		<b>Datació</b>	<b>Criteri datació</b>		0142
	2217		fi XVII pp XVIII	Ceràmic		0143
<b>Farceix a</b>	<b>Farcit per</b>		<b>Interpretació</b>			
			Anivellació			
<b>Talla a</b>	<b>Tallat per</b>		<b>Observacions</b>			
<b>Es recolza en</b>	<b>Se li recolza</b>		Estrat de nivellament per poder col·locar la coberta de claveguera UE 2217 que connectava l'àmbit núm. 3 del sector II amb la claveguera central del carrer de na Rodés. Blava catalana Poblet			
<b>Es lliura</b>	<b>Se li lliura</b>		<b>Punt d'actuació 10</b>			
			<b>Afecció</b>	Si <input checked="" type="checkbox"/>	<b>Tipus</b>	
			No <input type="checkbox"/>	% <input type="checkbox"/>	Total	

<b>Definició UE</b>		<b>Textura</b>		<b>Composició</b>		<b>Sector</b>		<b>20161</b>	
Estructura		<input type="text"/>		Geològica		<input type="text"/>		na	
		<b>Color</b>		Orgànica		<input type="text"/>		<b>Zona</b>	
		<input type="text"/>		Artificial		<input type="text"/>		<input type="text"/>	
<b>Relacions Físiques</b>		<b>Igual a</b>		<b>Datació</b>		<b>Criteri datació</b>		<b>Foto. Plan.</b>	
Cobreix a		Cobert per		<input type="text"/>		<input type="text"/>		0066	
Farceix a		Farcit per		Clavaguera				0067	
Talla a		Tallat per		<b>Observacions</b>				0068	
Es recolza en		Se li recolza		Coberta de pedra de la claveguera que connectava l'àmbit núm. 21 del sector I amb la claveguera central del carrer de na Rodés.				0069	
20168				<b>Punt d'actuació 7</b>				0070	
Es lliura		Se li lliura		Afecció		Tipus		0071	
				Si <input type="checkbox"/>		<input type="text"/>		0082	
				No <input checked="" type="checkbox"/>		% <input type="text"/>		0083	

<b>Definició UE</b>		<b>Textura</b>		<b>Composició</b>		<b>Sector</b>		<b>20162</b>	
Estructura		<input type="text"/>		Geològica		<input type="text"/>		na	
		<b>Color</b>		Orgànica		<input type="text"/>		<b>Zona</b>	
		<input type="text"/>		Artificial		<input type="text"/>		<input type="text"/>	
<b>Relacions Físiques</b>		<b>Igual a</b>		<b>Datació</b>		<b>Criteri datació</b>		<b>Foto. Plan.</b>	
Cobreix a		Cobert per		<input type="text"/>		<input type="text"/>		0121	
		200		Clavaguera				0122	
Farceix a		Farcit per		<b>Observacions</b>				0123	
Talla a		Tallat per		Coberta de pedra de la claveguera que connectava l'àmbit núm. 3 del sector II amb la claveguera central del carrer de na Rodés.				0124	
Es recolza en		Se li recolza		<b>Punt d'actuació 9</b>				0125	
				Afecció		Tipus		0129	
				Si <input type="checkbox"/>		<input type="text"/>		0132	
				No <input checked="" type="checkbox"/>		% <input type="text"/>		0133	
								0134	
								0135	

<b>Definició UE</b>		<b>Textura</b>		<b>Composició</b>		<b>Sector</b>		<b>20163</b>	
Estrat		Sorrenca		Geològica		<input type="text"/>		na	
		<b>Color</b>		Orgànica		<input type="text"/>		<b>Zona</b>	
		Marró		Artificial		<input type="text"/>		<input type="text"/>	
<b>Relacions Físiques</b>		<b>Igual a</b>		<b>Datació</b>		<b>Criteri datació</b>		<b>Foto. Plan.</b>	
Cobreix a		Cobert per		fi XVII pp XVIII		Ceràmic			
Farceix a		Farcit per		Farciment					
Talla a		Tallat per		<b>Observacions</b>					
Es recolza en		Se li recolza		Estrat únic d'amortització de la claveguera UE 20164 que connectava l'àmbit núm. 13 del sector II amb la claveguera central del carrer de na Rodés. Poblet i Corbata					
Es lliura		Se li lliura		<b>Punt d'actuació 11</b>					
20164				Afecció		Tipus			
				Si <input checked="" type="checkbox"/>		<input type="text"/>			
				No <input type="checkbox"/>		% <input type="text"/>		Parcial	

<b>Definició UE</b>		<b>Textura</b>	<b>Composició</b>	<b>Sector</b>	<b>20164</b>
Estructura		<input type="text"/>	<input type="text"/>	na	
		<b>Color</b>	<b>Geològica</b>	<b>Zona</b>	<b>Foto. Plan.</b>
		<input type="text"/>	<input type="text"/>	<input type="text"/>	0148
		<b>Relacions Físiques</b>	<b>Orgànica</b>		0149
		<b>Igual a</b>	<b>Artificial</b>		0150
<b>Cobreix a</b>	<b>Cobert per</b>				0151
<b>Farceix a</b>	<b>Farcit per</b>				0152
<b>Talla a</b>	<b>Tallat per</b>				0153
<b>Es recolza en</b>	<b>Se li recolza</b>				0154
<b>Es lliura</b>	<b>Se li lliura</b>				0159
	20163				0160
			<b>Datació</b>	<b>Criteri datació</b>	
			<input type="text"/>	<input type="text"/>	
			<b>Interpretació</b>		
			Clavaguera		
			<b>Observacions</b>		
			claveguera que connectava l'àmbit núm. 13 del sector II amb la claveguera central del carrer de na Rodés. Poblet i Corbata		
			<b>Punt d'actuació 11</b>		
			<b>Afecció</b>	<b>Tipus</b>	
			Si <input type="checkbox"/>	<input type="text"/>	
			No <input checked="" type="checkbox"/>	% <input type="text"/>	

<b>Definició UE</b>		<b>Textura</b>	<b>Composició</b>	<b>Sector</b>	<b>20165</b>
Estrat		Llimosa	Llims	Rec	
		<b>Color</b>	<b>Orgànica</b>	<b>Zona</b>	<b>Foto. Plan.</b>
		Marró Fosc	Òssos	<input type="text"/>	
		<b>Relacions Físiques</b>	<b>Artificial</b>		
		<b>Igual a</b>	ceràmica		
<b>Cobreix a</b>	<b>Cobert per</b>				
20166					
<b>Farceix a</b>	<b>Farcit per</b>				
<b>Talla a</b>	<b>Tallat per</b>				
<b>Es recolza en</b>	<b>Se li recolza</b>				
<b>Es lliura</b>	<b>Se li lliura</b>				
			<b>Datació</b>	<b>Criteri datació</b>	
			XVII - XVIII	Ceràmic	
			<b>Interpretació</b>		
			Farciment		
			<b>Observacions</b>		
			Nivell deposicional del Rec Comtal en l'extrem nord. Aquest estrat és el mateix que el UE 2909 excavat en la intervenció arqueològica 074/05		
			<b>Punt d'actuació 26</b>		
			<b>Afecció</b>	<b>Tipus</b>	
			Si <input checked="" type="checkbox"/>	Total	
			No <input type="checkbox"/>	% <input type="text"/>	

<b>Definició UE</b>		<b>Textura</b>	<b>Composició</b>	<b>Sector</b>	<b>20166</b>
Estrat		Solta	Grava	Rec	
		<b>Color</b>	<b>Orgànica</b>	<b>Zona</b>	<b>Foto. Plan.</b>
		Marró Gris	Carbons	<input type="text"/>	
		<b>Relacions Físiques</b>	<b>Artificial</b>		
		<b>Igual a</b>	ceràmica		
<b>Cobreix a</b>	<b>Cobert per</b>				
	20165				
<b>Farceix a</b>	<b>Farcit per</b>				
<b>Talla a</b>	<b>Tallat per</b>				
<b>Es recolza en</b>	<b>Se li recolza</b>				
<b>Es lliura</b>	<b>Se li lliura</b>				
			<b>Datació</b>	<b>Criteri datació</b>	
			S.XIV	Ceràmic	
			<b>Interpretació</b>		
			Farciment		
			<b>Observacions</b>		
			Nivell deposicional del Rec Comtal en l'extrem nord. Aquest estrat és el mateix que el UE 2913 excavat en la intervenció arqueològica 074/05		
			<b>Punt d'actuació 26</b>		
			<b>Afecció</b>	<b>Tipus</b>	
			Si <input checked="" type="checkbox"/>	Parcial	
			No <input type="checkbox"/>	% <input type="text"/>	



<b>Definició UE</b>		<b>Textura</b>	<b>Composició</b>		<b>Sector</b>	<b>20167</b>
Estructura			<b>Geològica</b>		na	
		<b>Color</b>	<b>Orgànica</b>		<b>Zona</b>	<b>Foto. Plan.</b>
			<b>Artificial</b>			0036
<b>Relacions Físiques</b>		<b>Igual a</b>				0037
		249				0038
<b>Cobreix a</b>		<b>Cobert per</b>	<b>Datació</b>	<b>Criteri datació</b>		0039
						0040
<b>Farceix a</b>		<b>Farcit per</b>	<b>Interpretació</b>			
			Clavaguera			
<b>Talla a</b>		<b>Tallat per</b>	<b>Observacions</b>			
			Ramal de claveguera que connectava l'àmbit núm. 4 del sector II amb la claveguera central del carrer de na Rodés. Va estar en ús fins la darrera fase d'ús (poblet i ditada).			
<b>Es recolza en</b>		<b>Se li recolza</b>	<b>Punt núm. 4</b>			
		2046				
<b>Es lliura</b>		<b>Se li lliura</b>	<b>Afecció</b>	<b>Tipus</b>		
		20156	Si <input type="checkbox"/>			
			No <input checked="" type="checkbox"/>	% <input type="checkbox"/>	<input type="checkbox"/>	

<b>Definició UE</b>		<b>Textura</b>	<b>Composició</b>		<b>Sector</b>	<b>20168</b>
Estructura			<b>Geològica</b>		na	
		<b>Color</b>	<b>Orgànica</b>		<b>Zona</b>	<b>Foto. Plan.</b>
			<b>Artificial</b>			0076
<b>Relacions Físiques</b>		<b>Igual a</b>				0077
						0078
<b>Cobreix a</b>		<b>Cobert per</b>	<b>Datació</b>	<b>Criteri datació</b>		0079
						0080
<b>Farceix a</b>		<b>Farcit per</b>	<b>Interpretació</b>			
			Clavaguera			
<b>Talla a</b>		<b>Tallat per</b>	<b>Observacions</b>			
			Ramal de claveguera construïda amb rajoles que connectava l'àmbit núm. 21 del sector I amb la claveguera central del carrer de na Rodés.			
<b>Es recolza en</b>		<b>Se li recolza</b>	<b>Punt d'actuació 7</b>			
		20161				
<b>Es lliura</b>		<b>Se li lliura</b>	<b>Afecció</b>	<b>Tipus</b>		
		20159	Si <input type="checkbox"/>			
			No <input checked="" type="checkbox"/>	% <input type="checkbox"/>	<input type="checkbox"/>	

<b>Definició UE</b>		<b>Textura</b>	<b>Composició</b>		<b>Sector</b>	<b>30906</b>
Estrat		Solta	<b>Geològica</b>	Argila	III	
		<b>Color</b>	<b>Orgànica</b>	Carbons	<b>Zona</b>	<b>Foto. Plan.</b>
		Gris Fosc	<b>Artificial</b>		8	0172
<b>Relacions Físiques</b>		<b>Igual a</b>				0173
						0174
<b>Cobreix a</b>		<b>Cobert per</b>	<b>Datació</b>	<b>Criteri datació</b>		0175
3478		30908	XVII - XVIII	Notícies		0176
<b>Farceix a</b>		<b>Farcit per</b>	<b>Interpretació</b>			0177
			Farciment			0178
<b>Talla a</b>		<b>Tallat per</b>	<b>Observacions</b>			
			Nivell únic d'amortització de la claveguera del pati de la casa del Baró de Sant Vicenç (àmbit núm.8 del sector III). Molt orgànic però sense material.			
<b>Es recolza en</b>		<b>Se li recolza</b>	<b>Punt d'actuació 12</b>			
<b>Es lliura</b>		<b>Se li lliura</b>	<b>Afecció</b>	<b>Tipus</b>		
3455 3456			Si <input checked="" type="checkbox"/>			
			No <input type="checkbox"/>	% <input type="checkbox"/>	Parcial	

<b>Definició UE</b>		<b>Textura</b>		<b>Composició</b>		<b>Sector</b>		<b>30907</b>	
Estrat		Solta		Argila		Qui va		Foto. Plan.	
		Color		Orgànica		Zona		0001	
		Marró		Artificial				0002	
<b>Relacions Físiques</b>		Igual a		Datació		Criteri datació		0003	
Cobreix a		300		1717		Notícies		0004	
Farceix a		Cobert per		Interpretació		Enderroc		0005	
Talla a		Farcit per		Observacions		Nivell d'enderroc del barri de la Ribera que s'havia escolat per un esvoranc al paviment del carrer Qui va del Born al pla d'en Llull.		0006	
Es recolza en		Tallat per		Punt d'actuació 1					
Es lliura		Se li recolza		Afecció		Tipus			
30700		Se li lliura		Si <input checked="" type="checkbox"/>		Total			
				No <input type="checkbox"/>					

<b>Definició UE</b>		<b>Textura</b>		<b>Composició</b>		<b>Sector</b>		<b>30908</b>	
Estrat		Solta		Sorra		III		Foto. Plan.	
		Color		Orgànica		Zona		0163	
		Beix		Artificial		8		0166	
<b>Relacions Físiques</b>		Igual a		Datació		Criteri datació		0169	
Cobreix a		30906		1717		Estratigràfic		0170	
Farceix a		Cobert per		Interpretació		Enderroc		0177	
Talla a		Farcit per		Observacions		Estrat procedent de l'enderroc del barri de la Ribera que s'havia introduït en la claveguera localitzada en la meitat oest del pati de la casa del Baró de Sant Vicenç (àmbit núm.8 del sector III) per l'absència d'algunes pedres de la coberta			
Es recolza en		Tallat per		Afecció		Tipus			
Es lliura		Se li recolza		Si <input checked="" type="checkbox"/>		Total			
3016 3455 3456		3016		No <input type="checkbox"/>					
		Se li lliura							

<b>Definició UE</b>		<b>Textura</b>		<b>Composició</b>		<b>Sector</b>		<b>30909</b>	
Estrat		Argilosa		Argila		III		Foto. Plan.	
		Color		Orgànica		Zona		0204	
		Marró Fosc		Artificial		16			
<b>Relacions Físiques</b>		Igual a		Datació		Criteri datació			
Cobreix a		300							
Farceix a		Cobert per		Interpretació		Farciment			
Talla a		Farcit per		Observacions		Estrat únic que farcia l'interior d'un forat al paviment de pedra de l'àmbit núm.16 del sector 3			
Es recolza en		Tallat per		Punt d'actuació 13					
Es lliura		Se li recolza		Afecció		Tipus			
30049		Se li lliura		Si <input type="checkbox"/>		Total			
				No <input type="checkbox"/>					

<b>Definició UE</b>		<b>Textura</b>		<b>Composició</b>		<b>Sector</b>	
Estructura		<input type="text"/>		Geològica <input type="text"/>		70600	
		Color <input type="text"/>		Orgànica <input type="text"/>		Joc de <input type="text"/>	
		Artificial <input type="text"/>				Zona <input type="text"/>	
<b>Relacions Físiques</b>		<b>Igual a</b>		<b>Datació</b>		<b>Criteri datació</b>	
Cobreix a		Cobert per		<input type="text"/>		<input type="text"/>	
Farceix a		Farcit per		<b>Interpretació</b>		Clavaguera	
Talla a		Tallat per		<b>Observacions</b>		Coberta de pedra d'una claveguera que recollia les aigües residuals des de l'àmbit núm.6 del sector VII	
Es recolza en 70602		Se li recolza		<b>Punt núm.20</b>		0302	
Es lliura		Se li lliura		<b>Afecció</b>		0303	
				Si <input type="checkbox"/>		<b>Tipus</b>	
				No <input checked="" type="checkbox"/>		<input type="text"/>	

<b>Definició UE</b>		<b>Textura</b>		<b>Composició</b>		<b>Sector</b>	
Estrat		Solta		Geològica Sorra		70601	
		Color Marró		Orgànica Carbons		Joc de <input type="text"/>	
		Artificial pedres				Zona <input type="text"/>	
<b>Relacions Físiques</b>		<b>Igual a</b>		<b>Datació</b>		<b>Criteri datació</b>	
Cobreix a		Cobert per		<input type="text"/>		<input type="text"/>	
Farceix a		Farcit per		<b>Interpretació</b>		Farciment	
Talla a		Tallat per		<b>Observacions</b>		Nivell únic de farciment de la claveguera UE 70602. Sense material.	
Es recolza en 70602		Se li recolza		<b>Punt núm.20</b>		0304	
Es lliura		Se li lliura		<b>Afecció</b>		<b>Tipus</b>	
				Si <input checked="" type="checkbox"/>		Total <input type="text"/>	
				No <input type="checkbox"/>		<input type="text"/>	

<b>Definició UE</b>		<b>Textura</b>		<b>Composició</b>		<b>Sector</b>	
Estructura		<input type="text"/>		Geològica <input type="text"/>		70602	
		Color <input type="text"/>		Orgànica <input type="text"/>		Joc de <input type="text"/>	
		Artificial <input type="text"/>				Zona <input type="text"/>	
<b>Relacions Físiques</b>		<b>Igual a</b>		<b>Datació</b>		<b>Criteri datació</b>	
Cobreix a		Cobert per		<input type="text"/>		<input type="text"/>	
Farceix a		Farcit per		<b>Interpretació</b>		Clavaguera	
Talla a		Tallat per		<b>Observacions</b>		Petita estructura de 0,50 x 0,50 x 0,45, que recollia les aigües residuals de l'àmbit núm.6 del sector VII. Construida amb pedra coronada per una filera de rajoles. Es tracta d'una estructura que no està connectada amb el sistema de sanejament	
Es recolza en 70600		Se li recolza		<b>Punt núm.20</b>		0304	
Es lliura 70601		Se li lliura		<b>Afecció</b>		<b>Tipus</b>	
				Si <input type="checkbox"/>		<input type="text"/>	
				No <input checked="" type="checkbox"/>		<input type="text"/>	

<b>Definició UE</b>		<b>Textura</b>	<b>Composició</b>	<b>Sector</b>	<b>70603</b>
Estrat		Argilosa	Argila	Joc de	
		<b>Color</b>	<b>Orgànica</b>	<b>Zona</b>	<b>Foto. Plan.</b>
		Marró	Carbons		0279
		<b>Artificial</b>	pedres		0280
<b>Relacions Físiques</b>		<b>Igual a</b>	<b>Datació</b>	<b>Criteri datació</b>	
			1700 -1717	Estratigràfic	
<b>Cobreix a</b>	<b>Cobert per</b>	<b>Interpretació</b>			
		Farciment			
<b>Farceix a</b>	<b>Farcit per</b>	<b>Observacions</b>			
		Estrat únic que farceix l'interior de la claveguera UE 70616 (parets i base) i UE 7994 coberta. Només es va excavar en aquells punts on es va aixecar la coberta Sense material.			
<b>Talla a</b>	<b>Tallat per</b>	<b>Afecció</b>	Si <input checked="" type="checkbox"/>	<b>Tipus</b>	
<b>Es recolza en</b>	<b>Se li recolza</b>	No <input type="checkbox"/>	% <input type="checkbox"/>	Parcial	
<b>Es lliura</b>	<b>Se li lliura</b>				
70616					

<b>Definició UE</b>		<b>Textura</b>	<b>Composició</b>	<b>Sector</b>	<b>70604</b>
Estrat		Argilosa	Argila	Joc de	
		<b>Color</b>	<b>Orgànica</b>	<b>Zona</b>	<b>Foto. Plan.</b>
		Marró	Carbons		
		<b>Artificial</b>	ceràmica		
<b>Relacions Físiques</b>		<b>Igual a</b>	<b>Datació</b>	<b>Criteri datació</b>	
			fi XVII pp XVIII	Ceràmic	
<b>Cobreix a</b>	<b>Cobert per</b>	<b>Interpretació</b>			
		Farciment			
<b>Farceix a</b>	<b>Farcit per</b>	<b>Observacions</b>			
		Estrat únic que farceix l'interior de la claveguera que transportava les aigües residuals des de l'àmbit núm.10 del sector V fins la claveguera central del carrer Un únic fragment ceràmic (Poblet)			
<b>Talla a</b>	<b>Tallat per</b>	<b>Afecció</b>	Si <input checked="" type="checkbox"/>	<b>Tipus</b>	
<b>Es recolza en</b>	<b>Se li recolza</b>	No <input type="checkbox"/>	% <input type="checkbox"/>	Parcial	
<b>Es lliura</b>	<b>Se li lliura</b>				

<b>Definició UE</b>		<b>Textura</b>	<b>Composició</b>	<b>Sector</b>	<b>70605</b>
Estrat		Compacta	Argila	Xucle	
		<b>Color</b>	<b>Orgànica</b>	<b>Zona</b>	<b>Foto. Plan.</b>
		Marró Gris	Òssos		0207
		<b>Artificial</b>	ceràmica		0208
<b>Relacions Físiques</b>		<b>Igual a</b>	<b>Datació</b>	<b>Criteri datació</b>	0209
		700	1717	Notícies	0210
<b>Cobreix a</b>	<b>Cobert per</b>	<b>Interpretació</b>			
70606 70611		Enderroc			
<b>Farceix a</b>	<b>Farcit per</b>	<b>Observacions</b>			
		Nivell d'enderroc del barri de la Ribera localitzat en la part sudest del carrer Xucles, just en el punt on faltava el paviment del carrer. Punt núm.14			
<b>Talla a</b>	<b>Tallat per</b>	<b>Afecció</b>	Si <input checked="" type="checkbox"/>	<b>Tipus</b>	
<b>Es recolza en</b>	<b>Se li recolza</b>	No <input type="checkbox"/>	% <input type="checkbox"/>	Total	
<b>Es lliura</b>	<b>Se li lliura</b>				
740 70450					

<b>Definició UE</b>		<b>Textura</b>		<b>Composició</b>		<b>Sector</b>		<b>70606</b>	
Estrat		Compacta		Argila		Xucle		Foto. Plan.	
		<b>Color</b>		<b>Orgànica</b>		<b>Zona</b>		0212	
		Marró Clar		Òssos				0213	
		<b>Artificial</b>		pedres				0214	
<b>Relacions Físiques</b>		<b>Igual a</b>		<b>Datació</b>		<b>Criteri datació</b>		0215	
Cobreix a		Cobert per						0216	
		70605		<b>Interpretació</b>		Nivell d'ús (paviment de terra piconada)		0217	
Farceix a		Farcit per		<b>Observacions</b>		Nivell de circulació del carrer Xucles just en el punt on no existia el paviment de pedra. Fet amb terra i còdols. S'aprecien les roderes dels carros en la seva superfície.		0218	
Talla a		Tallat per		<b>Punt núm.14</b>				0219	
		70611		Afecció		Si <input type="checkbox"/>		Tipus	
Es recolza en		Se li recolza		No <input checked="" type="checkbox"/>		% <input type="checkbox"/>		<input type="text"/>	
Es lliura		Se li lliura						0220	
740 70450								0221	

<b>Definició UE</b>		<b>Textura</b>		<b>Composició</b>		<b>Sector</b>		<b>70607</b>	
Estructura						Xucle		Foto. Plan.	
		<b>Color</b>		<b>Orgànica</b>		<b>Zona</b>		0227	
				Artificial				0228	
<b>Relacions Físiques</b>		<b>Igual a</b>		<b>Datació</b>		<b>Criteri datació</b>		0229	
Cobreix a		Cobert per						0230	
Farceix a		Farcit per		<b>Interpretació</b>		Clavaguera		0231	
Talla a		Tallat per		<b>Observacions</b>		Clavaguera que transportava les aigües de l'àmbit núm. 4 del sector VIII fins la clavaguera central del carrer Xucles		0232	
Es recolza en		Se li recolza		<b>Punt d'actuació 16</b>					
Es lliura		Se li lliura		Afecció		Si <input type="checkbox"/>		Tipus	
70608				No <input checked="" type="checkbox"/>		% <input type="checkbox"/>		<input type="text"/>	

<b>Definició UE</b>		<b>Textura</b>		<b>Composició</b>		<b>Sector</b>		<b>70608</b>	
Estrat		Argilosa		Argila		Xucle		Foto. Plan.	
		<b>Color</b>		<b>Orgànica</b>		<b>Zona</b>		0227	
		Marró Gris		Artificial				0228	
<b>Relacions Físiques</b>		<b>Igual a</b>		<b>Datació</b>		<b>Criteri datació</b>			
Cobreix a		Cobert per		XVII		Ceràmic			
Farceix a		Farcit per		<b>Interpretació</b>		Farciment			
Talla a		Tallat per		<b>Observacions</b>		Estrat únic que farcia l'interior de la clavaguera UE 70607 al carrer Xucles. Apareix amb ceràmica blava catalana d'orles diverses i un fragment de pipa de caolí. Només es va excavar la part on faltava part de la coberta			
Es recolza en		Se li recolza		Afecció		Si <input checked="" type="checkbox"/>		Tipus	
Es lliura		Se li lliura		No <input type="checkbox"/>		% <input type="checkbox"/>		Parcial	
70607									

<b>Definició UE</b>		<b>Textura</b>	<b>Composició</b>		<b>Sector</b>	<b>70609</b>
Retall			<b>Geològica</b>		Xucle	
		<b>Color</b>	<b>Orgànica</b>		<b>Zona</b>	<b>Foto. Plan.</b>
			<b>Artificial</b>			0223
<b>Relacions Físiques</b>		<b>Igual a</b>		<b>Datació</b>	<b>Criteri datació</b>	
<b>Cobreix a</b>	<b>Cobert per</b>					
				<b>Interpretació</b>		
<b>Farceix a</b>	<b>Farcit per</b>			Retall irregular		
	70610			<b>Observacions</b>		
<b>Talla a</b>	<b>Tallat per</b>			Petit retall localitzat al sud-oest de l'accés a l'àmbit núm.11 del sector VII.		
70450 70606				Punt núm.15		
<b>Es recolza en</b>	<b>Se li recolza</b>			<b>Afecció</b>	<b>Tipus</b>	
				Si <input type="checkbox"/>		
<b>Es lliura</b>	<b>Se li lliura</b>			No <input type="checkbox"/>	% <input type="checkbox"/>	<input type="text"/>

<b>Definició UE</b>		<b>Textura</b>	<b>Composició</b>		<b>Sector</b>	<b>70610</b>
Estrat		Solta	<b>Geològica</b>	Argila	Xucle	
		<b>Color</b>	<b>Orgànica</b>	Carbons	<b>Zona</b>	<b>Foto. Plan.</b>
		Marró	<b>Artificial</b>	metalls		0222
<b>Relacions Físiques</b>		<b>Igual a</b>		<b>Datació</b>	<b>Criteri datació</b>	0223
<b>Cobreix a</b>	<b>Cobert per</b>			XVII	Ceràmic	0224
	700			<b>Interpretació</b>		0225
<b>Farceix a</b>	<b>Farcit per</b>			Farciment		
	70609			<b>Observacions</b>		
<b>Talla a</b>	<b>Tallat per</b>			Estrat únic que farceix l'interior del retall irregular UE 70609. Van aparèixer restes d'escòria de ferro i ceràmica de Vilafranca.		
<b>Es recolza en</b>	<b>Se li recolza</b>			Punt núm.15		
				<b>Afecció</b>	<b>Tipus</b>	
<b>Es lliura</b>	<b>Se li lliura</b>			Si <input checked="" type="checkbox"/>		
				No <input type="checkbox"/>	% <input type="checkbox"/>	Total <input type="text"/>

<b>Definició UE</b>		<b>Textura</b>	<b>Composició</b>		<b>Sector</b>	<b>70611</b>
Retall			<b>Geològica</b>		Xucle	
		<b>Color</b>	<b>Orgànica</b>		<b>Zona</b>	<b>Foto. Plan.</b>
			<b>Artificial</b>			0212
<b>Relacions Físiques</b>		<b>Igual a</b>		<b>Datació</b>	<b>Criteri datació</b>	0213
<b>Cobreix a</b>	<b>Cobert per</b>					0214
	70605			<b>Interpretació</b>		0215
<b>Farceix a</b>	<b>Farcit per</b>			Estructura negativa		0216
				<b>Observacions</b>		0217
<b>Talla a</b>	<b>Tallat per</b>			Marques del pas de carros per aquest punt del carrer Xucles, Ja s'havien identificat roderes al carrer Xucles en diferents punts del recorregut.		0218
70606				Punt núm.15		0219
<b>Es recolza en</b>	<b>Se li recolza</b>			<b>Afecció</b>	<b>Tipus</b>	0220
				Si <input type="checkbox"/>		0221
<b>Es lliura</b>	<b>Se li lliura</b>			No <input checked="" type="checkbox"/>	% <input type="checkbox"/>	<input type="text"/>

<b>Definició UE</b>		<b>Textura</b>		<b>Composició</b>		<b>Sector</b>		<b>70612</b>	
Estrat		Argilosa		Argila		Joc de			
		<b>Color</b>		<b>Orgànica</b>		<b>Zona</b>		<b>Foto. Plan.</b>	
		Marró Fosc		Òssos				0253	
				ceràmica				0254	
<b>Relacions Físiques</b>		<b>Igual a</b>		<b>Datació</b>		<b>Criteri datació</b>			
Cobreix a		Cobert per		1620 - 1700		Ceràmic			
Farceix a		Farcit per		<b>Interpretació</b>		Farciment			
Talla a		Tallat per		<b>Observacions</b>		Estrat únic que amortitzava la claveguera UE 70615 que connectava l'àmbit núm.17 del sector VII amb la claveguera central del carrer del Joc de la Pilota. El material és el de la darera fase d'ús (ditada).			
Es recolza en		Se li recolza		<b>Afecció</b>		<b>Tipus</b>			
Es lliura		Se li lliura		Si <input checked="" type="checkbox"/>		Parcial			
70615				No <input type="checkbox"/>					

<b>Definició UE</b>		<b>Textura</b>		<b>Composició</b>		<b>Sector</b>		<b>70613</b>	
Estrat		Argilosa		Argila		Joc de			
		<b>Color</b>		<b>Orgànica</b>		<b>Zona</b>		<b>Foto. Plan.</b>	
		Marró Fosc		escates i espines de peix				0319	
								0320	
<b>Relacions Físiques</b>		<b>Igual a</b>		<b>Datació</b>		<b>Criteri datació</b>		0321	
Cobreix a		Cobert per		fi XVII pp XVIII		Ceràmic		0322	
Farceix a		Farcit per		<b>Interpretació</b>		Farciment		0323	
Talla a		Tallat per		<b>Observacions</b>		Estrat únic que farceix l'interior de la claveguera UE 70617 (parets i base) i UE 7724 coberta. Presentava una gran quantitat d'escates de peix Poblet		0324	
Es recolza en		Se li recolza		<b>Afecció</b>		<b>Tipus</b>		0325	
Es lliura		Se li lliura		Si <input checked="" type="checkbox"/>		Parcial		0326	
70617				No <input type="checkbox"/>				0327	

<b>Definició UE</b>		<b>Textura</b>		<b>Composició</b>		<b>Sector</b>		<b>70614</b>	
Estructura						VII			
		<b>Color</b>		<b>Orgànica</b>		<b>Zona</b>		<b>Foto. Plan.</b>	
						8			
<b>Relacions Físiques</b>		<b>Igual a</b>		<b>Datació</b>		<b>Criteri datació</b>			
Cobreix a		Cobert per							
		700		<b>Interpretació</b>		Gibrell			
Farceix a		Farcit per		<b>Observacions</b>		Plat ceràmic incrustat al terra de l'àmbit núm.8 del sector VII possiblement utilitzat com a braser. Per la seva conservació es va extreure i es va dipositar a l'rxiu arqueològic de zona franca.			
Talla a		Tallat per		<b>Afecció</b>		<b>Tipus</b>			
Es recolza en		Se li recolza		Si <input checked="" type="checkbox"/>		Total			
Es lliura		Se li lliura		No <input type="checkbox"/>					
7884									

<b>Definició UE</b>		<b>Textura</b>		<b>Composició</b>		<b>Sector</b>		<b>70615</b>	
Estructura				Geològica		Joc de			
		Color		Orgànica		Zona		Foto. Plan.	
				Artificial				0253	
<b>Relacions Físiques</b>		<b>Igual a</b>		<b>Datació</b>		<b>Criteri datació</b>		0254	
Cobreix a		Cobert per						0255	
Farceix a		Farcit per		<b>Interpretació</b>		Clavaguera		0261	
7997				<b>Observacions</b>		Clavaguera que connectava l'àmbit núm.17 del sector VII amb la clavaguera central del carrer del Joc de la Pilota.			
Talla a		Tallat per		Punt núm.18					
Es recolza en		Se li recolza		Afecció		Si <input type="checkbox"/>		Tipus	
		7989		No <input checked="" type="checkbox"/>		% <input type="checkbox"/>		<input type="text"/>	
Es lliura		Se li lliura							
		7999 70612							

<b>Definició UE</b>		<b>Textura</b>		<b>Composició</b>		<b>Sector</b>		<b>70616</b>	
Estructura				Geològica		Joc de			
		Color		Orgànica		Zona		Foto. Plan.	
				Artificial				0279	
<b>Relacions Físiques</b>		<b>Igual a</b>		<b>Datació</b>		<b>Criteri datació</b>		0280	
Cobreix a		Cobert per		XVII		Estratigràfic		0281	
Farceix a		Farcit per		<b>Interpretació</b>		Clavaguera		0282	
Talla a		Tallat per		<b>Observacions</b>		Clavaguera central del carrer del Joc de la pilota, construïda amb parets de pedra i base de rajola. La coberta es va identificar com a UE 7994 en la intervenció de l'any 2005. Tot i no recuperar-se material l'estratigrafia del carrer marca la seva construcció al llarg del segle			
Es recolza en		Se li recolza		Afecció		Si <input type="checkbox"/>		Tipus	
		7994		No <input checked="" type="checkbox"/>		% <input type="checkbox"/>		<input type="text"/>	
Es lliura		Se li lliura							
		70603							

<b>Definició UE</b>		<b>Textura</b>		<b>Composició</b>		<b>Sector</b>		<b>70617</b>	
Estructura				Geològica		Joc de			
		Color		Orgànica		Zona		Foto. Plan.	
				Artificial				0320	
<b>Relacions Físiques</b>		<b>Igual a</b>		<b>Datació</b>		<b>Criteri datació</b>		0321	
Cobreix a		Cobert per		XVII		Estratigràfic		0322	
Farceix a		Farcit per		<b>Interpretació</b>		Clavaguera		0323	
Talla a		Tallat per		<b>Observacions</b>		Clavaguera construïda amb parets de pedra i base de rajola que transportava les aigües residuals des de l'àmbit núm. 4 del sector VII fins la clavaguera central del carrer.		0324	
Es recolza en		Se li recolza		Punt núm.21				0325	
				Afecció		Si <input type="checkbox"/>		Tipus	
Es lliura		Se li lliura		No <input checked="" type="checkbox"/>		% <input type="checkbox"/>		<input type="text"/>	
		70613						0326	
								0327	
								0328	
								0329	
								0330	
								0335	
								0336	
								0337	



# INVENTARI DE MATERIALS

Secció d'Arqueologia-Museu d'Història de la Ciutat

Num. Intervenció: 064/12      Jaciment: BORN      Data

Districte

Carrer

Parcel·la

Àrea:      Sector:      Àmbit:      UE: 1952

Num. Frag.	Class.	Def.Frag.	Típo.	Tècnica	Pasta	Decoració		Acabats		Cronologia	Observacions
						Int.	Ext.	Int.	Ext.		
1	14002	SF	FIN	TO	AO						Vidrat verd
2	14003	VO	BAC	TO	AO						Vidrat marró
1	14003	SF	FIN	TO	AO			VI			Vidrat Melat. Gran contenidor
1	14003	SF	FIN	TO	AO		IN	VI			Vidrat verd
1	14003	SF	FIN	TO	AO			VI			Vidrat melat. Exterior amb marca de foc. Plat?
1	14003	SF	FOB	TO	AO			VI			Vidrat marró. Exterior amb marques de foc. Olla?
1	14003	VO	FTA	TO	AO			VI			Vidrat marró
1	14003	VO	GIB	TO	AO			VI			Vidrat marró. 32 cm de diàmetre
1	14003	VO	PAT	TO	AO			VI	VI		I peça
2	14005	SF	FTA	TO	AR		IN				Pel tipus de blanc podria ser poblet
1	14100	VO	PAT	TO	AO			VI	VI		
1	14103	SF	FOB	TO	AO	PI		VI	VI	XVII	
2	14120	VO	PAT	TO	AO	PI		VI	VI	1620 - 1700	
1	2	14120	PS	PAT	TO	AO	PI	VI	VI	1620-1700	Motiu central vegetal. 20 cm de diàmetre
1	15000	SF	PIP								Fragment de la canya. Caoí
1	20001		ATI								
1	20001		GNV								punta d'una beina de punyalel
4	20002										informes
4	20002		CLA								Secció rodona
1	20002		CLA								Sencer
4	20002		CLA								Fragments
2	20002		CLA	FS							Fragments
1	30000	SF									Vidre verd
1	30000	SF	VIN	ND							Vidre verd
4	30000	SF	VIN	ND							Vidre blau
3	50035	VO	FIN	TO	AO			VI			Baixants ceràmics. Vidrat verd
15	50035	SF	FIN	TO	AO			VI			Baixant ceràmic. Vidrat verd
1	50037	PS	RAJ	MO	AO	PI		VI			De la vela
1	60054										mercenaria mercenaria

Àrea:      Sector:      Àmbit:      UE: 1954

Num. Frag.	Class.	Def.Frag.	Típo.	Tècnica	Pasta	Decoració		Acabats		Cronologia	Observacions
						Int.	Ext.	Int.	Ext.		
1	14002	SF	FTA	TO	AO					EN	
1	14003	NA	FIN	FIN	AO					VI	Vidrat marró

CODEX

1	14003	SF	FTA	TO	AO			VI	VI	Vidrat marró
1	14103	VO	PAT	TO	AO	PI		VI	VI	No s'aprecia la decoració de l'orla
1	14255	VO	PAT	TO	AO	PI		VI	XIV	Orla 3. flet de manganés - verd - i manganés

Àrea:

Sector:

Àmbit:

UE: 4466

Num. Frag.	Class.	Def.Frag.	Tipo.	Tècnica	Pasta	Decoració		Acabats		Cronologia	Observacions
						Int.	Ext.	Int.	Ext.		
1	14002	LL	FAB	TO	AO			VI	VI	Vidrat marró	
2	14002	SF	FIN	TO	AO						
1	14002	SF	FIN	TO	AO		PB				
3	14003	SF	FIN	TO	AO			VI	VI	Vidrat marró	
1	14003	SF	FIN	TO	AO			VI		Vidrat marró	
9	14003	SF	FIN	TO	AO			VI		Vidrat melat	
1	14003	SF	FIN	TO	GO					Vidrat melat	
1	14003	SF	FIN	TO	GO		IN	VI		Vidrat verd	
1	14003	SF	FIN	TO	GO			VI		Vidrat verd	
1	14003	SF	FIN	TO	AO				VI	Vidrat verd	
1	14003	CR	FOB	TO	AO			VI	VI	Vidrat marró	
1	14003	SF	FOB	TO	AO			VI		Vidrat melat	
1	14003	NA	FTA	MA	AO			VI	VI	Vidrat melat	
1	14003	SF	FTA	TO	AO			VI	VI	Vidrat melat	
1	14003	NA	FTA	MA	AO					Vidrat verd	
1	14003	VO	GIB	TO	AO			VI	VI	Vidrat marró	
5	14003	VO	PAT	TO	AO			VI		Vidrat marró. 1 sola peça	
1	14003	VO	TAP					VI	VI	Vidrat marró	
1	14003	AG	TAP	TO	AO				VI	Vidrat marró	
1	14005	SF	FIN	TO	GR						
1	14101	SF	PAT	TO	AO	PI		VI	VI	XVII	
1	14103	PE	FOB	TO	AO	PI		VI	VI	XVII - 1717	
4	14103	SF	FOB	TO	AO	PI		VI	VI	XVII	Semblen tres de plat i un d'escudella
1	14103	CR	PAT	TO	AO	PI		VI	VI	XVII	
1	14120	CR	PAT	TO	AO	PI		VI	VI	1620 - 1700	
1	14304	SF	FOB	TO	AO		PI	VI	VI	XVII	Maiolica lligur. A tappezzeria
2	14304	SF	XIC	TO	AO		PI	VI	VI	1650 - inicis del XVIII	Maiolica lligur a scenografia barroca
2	15000	PS	PIP	MO	AO						Fragments de canya. Caoli
3	20002		CLA								
1	60051										Dent ovicàpid
1	60051										Proximal
1	60051										Distal

Àrea:

Sector:

Àmbit:

UE: 4467

Num. Frag.	Class.	Def.Frag.	Tipo.	Tècnica	Pasta	Decoració		Acabats		Cronologia	Observacions
						Int.	Ext.	Int.	Ext.		
2	14003	PE	FIN	TO	AO			VI	VI	Vidrat melat. 1 peça. Presenta restes d'haver estat exposat al foc per la base	
1	14003	SF	FIN	TO	AO			VI	VI	Vidrat verd fosc	

CODEX

1	14003	NA	FTA	TO	AO				VI	VI	Vidrat verd
1	14003	VO	PAT	TO	AO				VI	VI	Vidrat melat
1	14103	SF	FOB	TO	AO	PI		XVII	VI	VI	Decoració cercles concèntrics
1	14103	SF	FOB	TO	AO	PI		fi XVII-1717	VI	VI	Blanc tipus 'Poblet'
1	14103	VO	PAT	TO	AO	PI		XVII	VI	VI	
5	14304	SF	XIC	TO	AO		PI	XVII	VI	VI	Maiolica lligar a tappezzeria informes
3	20002										
2	20002		CLA	FS							
2	20005		PLC								Fragments
1	60051										Costella
1	60051										Distal
1	60054										Mytilus galloprovincialis

Àrea:

Sector:

Àmbit:

UE: 4470

Num. Frag.	Class.	Def.Frag.	Típo.	Tècnica	Pasta	Decoració		Acabats		Cronologia	Observacions
						Int.	Ext.	Int.	Ext.		
2	14002	SF	FIN	TO	AO						
2	14002	SF	GER	TO	AO		IN				1 Peça. Gran contenidor.
2	14003	NA	CAT	TO	AO				VI	VI	Vidrat verd. Una sola peça
11	14003	SF	FIN	TO	AO				VI	VI	Vidrat marró
1	14003	SF	FIN	TO	AO			VI	VI	VI	Vidrat marró
3	14003	SF	FIN	TO	AO			VI	VI	VI	Vidrat verd
3	14003	SF	FIN	TO	AO			VI	VI	VI	Vidrat verd
2	14003	SF	FOB	TO	AO			VI	VI	VI	Vidrat marró
1	14003	NA	FTA	MA	AO			VI	VI	VI	Vidrat marró
3	14003	FO	GET	TO	AO			VI	VI	VI	Vidrat marró 1 Sola peça
1	14003	VO	OLL	TO	AO			VI	VI	VI	Vidrat marró
1	14003	AG	TAP	TO	AO			VI	VI	VI	Vidrat marró
1	14005	PE	CAT	TO	AR					XVII	Vilafranca
1	14005	SF	FIN	TO	AR						
1	14101	VO	PAT	TO	AO			VI	VI	VI	Possible reflex que ha perdut el vidrat
1	14102	SF	FOB	TO	AO	PI		VI	VI	1450-1600	
1	14114	VO	PAT	TO	AO	PI		VI	VI	VI	Orla
1	14201	VO	ESC	TO	AO	PI	PI	VI	VI	XVI-XVII	
1	14255	SF	FOB	TO	AO	PI		VI	VI	XIV	
1	14255	VO	PAT	TO	AO	PI		VI	VI	XIV	Plat tallador. Orla
1	14304	SF	POT	TO	AO			VI	VI	XVII	ha perdut el vidrat extern. Possiblement forma part de la mateixa peça amb el
1	14304	SF	XIC	TO	AO		PI	VI	VI	XVII	Maiolica lligur. Possiblement A tappezzeria
1	14304	VO	XIC	TO	AO		PI	VI	VI	1650 - inicis del XVII	Maiolica lligur. Possiblement A tappezzeria
1	14304	SF	XIC	TO	AO		PI	VI	VI	1650 - inicis del XVII	Maiolica lligur a scenografia barroca.
1	14304	SF	XIC	TO	AO		PI	VI	VI	XVII	Maiolica lligur a scenografia barroca.
1	14304	SF	XIC	TO	AO		PI	VI	VI	XVII	possiblement és una part del peu d'una xicra amb una marca que sembla
3	14304	PS	XIC	TO	AO		PI	VI	VI	Inici XVIII	Albisola sèrie terraglia nera. La datació que li donen Mellado i Tellesse és de
2	14304	VO	POT	TO	AO		PI	VI	VI	XVII	Maiolica lligur a tappezzeria. 1 Peça
3	14304	PS	XIC	TO	AO		PI	VI	VI	1650 - inicis del XVII	Una peça. maiolica lligur a scenografia barroca. Marca forterza (?)
1	20001		ANE	FS							Anella relacionada amb la roba (?)

1	20002											Informe
4	30000	VO	COP			NID						3 peces. Vidre blanc
1	30000	PE	COP			NID						Vidre blanc
1	30000	BE	SET			NID						
1	30000	BEC	SET			NID						Vidrat blau
4	30000	SF	VIN			NID						Vidre blanc
3	30000	SF	VIN			NID						Vidre blau
1	60051											Dent ovicàprid
4	60051											Costelles. Proximal
1	60051											Mandíbula ovicàprid
8	60051											Part distal
1	60051											Escàpula. Una peça proximal
4	60051											
1	60053											
1	60054											Mercenaria Mercenaria

Àmbit: UE: 4477

Àmbit:

Sector:

Àrea:

Num. Frag.	Class.	Def.Frag.	Tipo.	Tècnica	Pasta	Decoració	Acabats	Cronologia	Observacions	
						Int.	Ext.	Int.	Ext.	
1	14003	AN	FTA	TO	AO		IN	VI	VI	Vidrat verd. possible poal

Àmbit: UE: 4478

Àmbit:

Sector:

Àrea:

Num. Frag.	Class.	Def.Frag.	Tipo.	Tècnica	Pasta	Decoració	Acabats	Cronologia	Observacions	
						Int.	Ext.	Int.	Ext.	
2	14003	SF	FIN	TO	AO			VI		Vidrat marró
1	14003	SF	FOB	TO	AO					Vidrat melat
1	14003	NA	FTA	TO	AO			VI	VI	Vidrat verd
1	14003	VO	PAT	TO	AO			VI		Plat de foc. Vidrat marró
3	14005	NA	CAT	TO	AR		IM			Vilafranca. decoració animal
1	14005	SF	CAT	TO	AR		AL			Possiblement formi part de l'altra peça documentada
1	14005	SF	FTA	TO	AR		IN			possiblement és un cànir
1	14304	PE	PAT	TO	AO	PI		VI	VI	Maiolica lligur. a scenografia barrocca

Àmbit: UE: 20156

Àmbit:

Sector:

Àrea:

Num. Frag.	Class.	Def.Frag.	Tipo.	Tècnica	Pasta	Decoració	Acabats	Cronologia	Observacions	
						Int.	Ext.	Int.	Ext.	
1	14002	SF	FIN	TO	AO					
1	14002	PE	FIN	TO	AO					
1	14003	SF	FAB	TO	AO			VI	VI	Vidrat verd
1	14003	SF	FTA	TO	AO			VI	VI	Vidrat marró
1	14003	VO	PDA	TO	AO			VI	VI	Vidrat marró
2	14103	VO	ESC	TO	AO	PI		VI	VI	Cercles concèntrics
1	14103	PE	FOB	TO	AO			VI	VI	Decoració vegetal al fons
1	14103	VO	PAT	TO	AO	PI		VI	VI	
1	14103	CR	PAT	TO	AO	PI		VI	VI	

1	14103	SF	PAT	TO	AO	PI		VI	XVII	
2	14114	SF	PAT	TO	AO	PI		VI	Fi XVII - 1717	
1	20002		CLA	FS					Força gran	
1	20002		CLA	FS					Fragment	

Àmbit: UE: 20157

Àmbit:

Sector:

Àrea:

Num. Frag.	Class.	Def.Frag.	Típo.	Tècnica	Pasta	Decoració		Acabats		Cronologia	Observacions
						Int.	Ext.	Int.	Ext.		
3	14002	SF	FIN	TO	AO						
1	14002	SF	FIN	TO	AO		BB				
2	14003	SF	FIN	TO	AO			VI			Vidrat marró
1	14003	SF	FIN	TO	AO			VI			Vidrat marró
1	14003	VO	FOB	TO	AO			VI			Vidrat marró
1	14003	NA	FOB	TO	AO			VI			Vidrat verd
1	14101	PE	PAT	TO	AO	PI					Ha perdut el vidrat
1	14103	VO	FOB	TO	AO	PI		VI			Possible escudella de cercles concèntrics
2	14103	CR	PAT	TO	AO	PI		VI	XVII		
2	14103	SF	PAT	TO	AO	PI		VI	XVII		
2	14104	SF	PAT	TO	AO	PI		VI	1600-1670		Orla de la salsixa doble
1	14119	VO	PAT	TO	AO	PI		VI	1650-1670		
1	14120	SF	PAT	TO	AO	PI		VI	1620-1700		Vidrat alterat durant la coccio
1	14304	VO	PAT	TO	AO	PI		VI	XVII		Montelupo
1	50037	PS	RAJ	MO	AO	PI		VI			De la vela

Àmbit: UE: 20159

Àmbit:

Sector:

Àrea:

Num. Frag.	Class.	Def.Frag.	Típo.	Tècnica	Pasta	Decoració		Acabats		Cronologia	Observacions
						Int.	Ext.	Int.	Ext.		
1	14002	SF	FIN	TO	AO						
1	14003	NA	ESF	TO	AO			VI			Vidrat melat
1	14003	NA	FAB	TO	AO			VI	VI		Vidrat verd
1	14003	SF	FIN	TO	AO			VI			Vidrat marró
1	14003	SF	FIN	TO	GO			VI	VI		Vidrat marró
1	14103	SF	FOB	TO	AO	PI		VI	VI	XVII	Cercles concèntrics
1	15000	PS	PIP	MO	AO		IS				Fragment de la canya. Caolí
1	15000	PS	PIP	MO	AO						Fragment de canya. Caolí

Àmbit: UE: 20160

Àmbit:

Sector:

Àrea:

Num. Frag.	Class.	Def.Frag.	Típo.	Tècnica	Pasta	Decoració		Acabats		Cronologia	Observacions
						Int.	Ext.	Int.	Ext.		
8	14002	SF	FIN	TO	AO						
1	14002	SF	FIN	TO	AO		IN				
1	14002	NA	FTA	TO	AO						
2	14003	SF	FIN	TO	AO			VI	VI		Vidrat marró
1	14003	SF	FIN	TO	AO			VI	VI		Vidrat marró
1	14003	NA	FTA	TO	AO			VI	VI		Vidrat marró

1	14003	SF	FTA	TO	AO				VI	Vidrat verd
1	14003	NA	FTA	TO	AO	DI			VI	Vidrat verd
4	14003	VO	PAT	TO	AO				VI	Vidrat marró
2	14003	VO	PAT	TO	AO				VI	Vidrat marró
2	14003	CR	PAT	TO	AO				VI	Vidrat marró
1	14103	VO	ESC	TO	AO	PI			VI	XVII
1	14103	PE	ESC	TO	AO	PI			VI	El blanc és típic de finals del XVII i pp XVIII
3	14103	SF	FOB	TO	AO	PI			VI	XVII
2	14103	SF	PAT	TO	AO	PI			VI	XVII
1	14114	VO	PAT	TO	AO	PI			VI	Fi XVII - 1717
3	14120	VO	PAT	TO	AO	PI			VI	1620-1700
2	14120	CR	PAT	TO	AO	PI			VI	1620-1700
1	14120	SF	PAT	TO	AO	PI			VI	1620-1700
17	15000	PS	PIP	MO	AO					Fragments de canya. Caolí
1	15000	SF	PIP	MO	AO		IS			MARCA. Caolí
1	15000	SF	PIP	MO	AO		IS			MARCA mirar quina és. Caolí
5	20001		AGC							
1	20001		MON	FS						
2	60051									Distal
1	60051									Dent ovicàpid
1	60051									

Àrea:

Sector:

Àmbit:

UE: 20163

Num. Frag.	Class.	Def.Frag.	Típo.	Tècnica	Pasta	Decoració		Acabats		Cronologia	Observacions
						Int.	Ext.	Int.	Ext.		
1	14002	SF	FIN	TO	AO						Moltes concrecions
1	14002	VO	GER	TO	AO						Possiblement és una ceràmica que les concrecions no permeten veure el vidrat o
5	14003	SF	FIN	TO	AO			VI			Vidrat marró
1	14003	SF	FIN	TO	AO			VI	VI		Vidrat marró
6	14003	SF	FIN	TO	AO			VI			Vidrat verd fosc
2	14003	SF	FOB	TO	AO			VI			Vidrat marró
1	14003	SF	FOB	TO	AO			VI	VI		Vidrat melat
1	14003	SF	FOB	TO	AO			VI			Vidrat melat
1	14003	BR	FTA	TO	AO			VI			Vidrat marró.
1	14003	SF	FTA	TO	AO				VI		Vidrat verd
1	14003	SF	FTA	TO	AO				VI		Vidrat verd. Possible càntir
2	14003	VO	OLL	TO	AO			VI			Vidrat marró
2	14003	VO	PAT	TO	AO			VI			Vidrada marró. Plats de foc
2	14005	SF	FIN	TO	GR		IN				
1	14005	SF	FIN	TO	GR						
SF	14100	SF	FOB	TO	AO			VI	VI		
1	14103	SF	ESC	TO	AO	PI		VI	VI	Fi XVII - 1717	Decoració vegetal. Blanc del tipus 'Poblet'
SF	14103	SF	PAT	TO	AO	PI		VI	VI	XVII	
1	14103	CR	PAT	TO	AO	PI		VI	VI	XVII	Decoració cercles a l'orla
1	14114	VO	PAT	TO	AO	PI		VI	VI	Fi XVII - 1717	

1	14114	VO	SEV	TO	AO	PI		VI	VI	Fi XVII - 1717	
1	14119	SF	FOB	TO	AO	PI		VI	VI	a partir de 1650	
1	14304	SF	XIC	TO	AO		PI	VI	VI	XVII	Maiolica lligur
4	14304	VO	XIC	TO	AO	PI		VI	VI	1650 - inicis del XVII	Maiolica lligur a scenografia barroca (núm.2)
3	15000	PS	PIP	MO	AO						Fragments de canya. Caolí
1	20001		MON	FS							
2	20001		MON	FS							
3	20001		MON	FS							
5	20005		BAL	FS							
2	50035	SF		MO	AO			VI			Vidrat marró
1	50035	SF		MO	AO			VI			Vidrat melat
1	50035	SF		MO	AO						Té tantes concrecions que no s'aprecia si té vidrat
2	60051										Proximal
1	60051										vèrtebra

Àmbit: UE: 20165

Àmbit:

Sector:

Àrea:

Num. Frag.	Class.	Def.Frag.	Tipo.	Tècnica	Pasta	Decoració		Acabats		Cronologia	Observacions
						Int.	Ext.	Int.	Ext.		
2	14002	SF	FIN	TO	AO						
1	14002	FO	FTA	TO	AO						
1	14003	NA	CAT	MA	AO				VI		Vidrat verd
1	14003	VO	FAB	TO	AO			VI	VI		Vidrat marró
2	14003	SF	FIN	TO	AO		IN	VI	VI		Vidrat melat
2	14003	SF	FIN	TO	AO			VI	VI		Vidrat melat. Una d les peces té un ferro enganxat
1	14003	SF	FIN	TO	GO			VI	VI		Vidrat verd
2	14003	SF	FIN	TO	GO			VI	VI		Vidrat verd.
1	14003	FO	FOB	TO	AO			VI	VI		Vidrat melat
1	14003	VO	ORS	TO	AO		IN	VI	VI		Vidrat melat
1	14003	VO	PAT	TO	GO			VI	VI		Vidrat marró. Plat de foc
2	14003	VO	PDA	TO	AO			VI	VI		Vidrat marró
1	14003	VO	SEV	TO	AO			VI	VI		Vidrat marró
1	14003	VO	SEV	TO	AO			VI	VI		Vidrat melat
1	14005	VO	FIN	TO	GR						
1	14005	SF	FIN	TL	GR						
1	14100	SF	FOB	TO	AO			VI		XIV	Es tracta d'un fragment associat a una peça de verd i manganés
1	14103	VO	EOR	TO	AO	PI		VI	VI	XVII	Cercles concèntrics.
1	14103	VO	ESC	TO	AO	PI		VI	VI	XVII	Cercles concèntrics
2	14103	SF	PAT	TO	AO	PI		VI	VI	XVII	Linies blaves sobre blanc estamifer
1	14104	VO	PAT	TO	AO	PI		VI	VI	1ª 1/2 XVII	Motiu de la figa
1	14114	VO	SEV	TO	AO	PI		VI	VI	Fi XVII - 1717	Orla amb dos cercles
1	14119	SF	FOB	TO	AO	PI		VI	VI	1650	
1	14119	VO	SEV	TO	AO	PI		VI	VI	1650	
1	14120	VO	PAT	TO	AO	PI		VI	VI	1620-1700	
2	14120	FO	PAT	TO	AO	PI		VI	VI	1620-1700	Decoració vegetal. 1 peça
1	14250	PAT	VO	TO	AO	PI		VI	VI	XIV	

1	14255	SF	GER	TO	AO	PI	VI	XIV	Motius geomètrics
1	14255	VO	PAT	TO	AO	PI	VI	XIV	Orla
1	60051								Mandíbula inferior
1	60051								Costella, fragment distal

Àmbit: UE: 20166

Àmbit:

Sector:

Àrea:

Num. Frag.	Class.	Def.Frag.	Tipo.	Tècnica	Pasta	Decoració		Acabats		Cronologia	Observacions
						Int.	Ext.	Int.	Ext.		
1	14002	SF	FIN	TL	GO						
1	14002	PE	FIN	TO	AO						
6	14002	SF	FIN	TO	AO						
2	14003	SF	FIN	TO	AO					Vidrat melat	
1	14003	SF	FIN	TO	AO			VI	VI	Vidrat melat	
1	14003	SF	FIN	TO	AO			VI	VI	Vidrat verd	
1	14003	VO	FOB	TO	AO			VI	VI	Vidrat melat	
1	14003	FO	FOB	TO	AO			VI	VI	Vidrat melat. Possible gibrell	
1	14003	PE	FOB	TO	AO			VI	VI	Vidrat melat	
4	14003	SF	FOB	TO	AO			VI	VI	Vidrat melat	
1	14003	AN	FTA	TO	AO			VI	VI	Vidrat melat	
1	14003	SF	FTA	TO	AO				VI	Vidrat melat	
1	14003	NA	GRR	MA	AO			VI	VI	Vidrat verd. Canter tipus 1 Beltran 1998	
1	14003	VO	MOR	TO	AO			VI	VI	Vidrat verd exterior i melat interior. Morter tipus 1 Beltran 1998	
1	14003	VO	ORS	TO	AO			VI	VI	Vidrat melat	
1	14005	SF	FIN	TL	GR						
1	14100	VO	FOB	TO	AO			VI	VI	XIV	
1	14100	SF	FOB	TO	AO			VI	VI		
2	14100	VO	PAT	TO	AO			VI	VI	XIV	
1	14250	VO	PAT	TO	AO	PI		VI	VI	XIV	
1	14250	VO	PAT	TO	AO	PI		VI	VI	XIV	Orla
1	14255	SF	PAT	TO	AO	PI		VI	VI	XIV	
1	15000	SF	ESR								Escòria
1	15000	FO	FOG	MA	GO						
1	20000	SF	ESR								
1	60051										Mandíbula ovicàprid

Àmbit: UE: 30907

Àmbit:

Sector:

Àrea:

Num. Frag.	Class.	Def.Frag.	Tipo.	Tècnica	Pasta	Decoració		Acabats		Cronologia	Observacions
						Int.	Ext.	Int.	Ext.		
2	14002	SF	FIN	TO	AO						
1	14003	VO	FIN	TO	AO						Vidrat marró
2	14003	SF	FIN	TO	AO			VI	VI		Vidrat marró
1	14003	SF	FIN	TO	GO			VI	VI		Vidrat marró
1	14003	SF	FIN	TO	AO			VI	VI	VI	Vidrat melat
1	14003	SF	FIN	TO	AO				VI	VI	Vidrat verd
1	14003	SF	FIN	TO	AO			VI	VI		Vidrat verd fosc



1	14003	FON	FOB	TO	AO				VI			Vidrat verd
1	14003	SF	FOB	TO	AO				VI			Vidrat verd
1	14003	SF	FTA	TO	AO			VI				Vidrat marró
1	14003	VO	GIB	TO	AO			VI				Vidrat melat
1	14100	FO	PAT	TO	AO			VI		VI		Possiblement ha perdut els reflexes
3	14103	SF	FOB	TO	AO	PI		VI		XVII		
1	14103	CR	PAT	TO	AO			VI		XVII		
1	14304	SF	FOB	TO	AO			VI				Maiolica ligur. Blau turchino
10	15000	PS	PIP	MO	AO							Fragments de canya. Caolf
1	60051											Dent

Àrea:

Sector:

Àmbit:

UE: 30909

Num. Frag.	Class.	Def.Frag.	Tipo.	Tècnica	Pasta	Decoració	Acabats	Cronologia	Observacions	
						Int.	Ext.	Int.	Ext.	
11	20002									informes
1	20002		ATI	FJ						Possiblement relacionat amb tasques de subjecció
1	20002		ATI	FJ						Possible nansa d'un cubell
2	20002		CLA	FS						Fragment
1	20002		FTS	FJ						
10	20002		PLC	FJ						Possiblement són de la mateixa peça. Placa de ferro?

Àrea:

Sector:

Àmbit:

UE: 70605

Num. Frag.	Class.	Def.Frag.	Tipo.	Tècnica	Pasta	Decoració	Acabats	Cronologia	Observacions	
						Int.	Ext.	Int.	Ext.	
1	14002	PE	FIN	TO	AO					Vidrat marró
3	14002	SF	FIN	TO	AO			VI		Vidrat marró
1	14003	VO	BAC	TO	AO			VI		Vidrat melat
1	14003	SF	FIN	TO	AO			VI	VI	Vidrat marró
1	14003	PE	FIN	TO	AO			VI		Vidrat melat
1	14003	SF	FOB	TO	AO			VI		Vidrat melat, possible plat
1	14100	SF	FOB	TO	AO			VI		
2	14103	SF	FOB	TO	AO	PI		VI	VI	
2	14103	CR	PAT	TO	AO	PI		VI	VI	Decoració vegetal
1	14120	VO	PAT	TO	AO	PI		VI	VI	1620 - 1700
1	14120	SF	PAT	TO	AO	PI		VI	VI	1620 - 1700
1	15000	PS	PIP	MO	AO					Fragments de canya. Caolf
10	20002									informes
1	20002		ATI	FJ						ferro massís
6	20002		BRR							Barra o clau de secció circular, possible mateixa peça
1	40001	ASC								Pedra de sílex d'una trilladora
1	60051									mandíbula oviceprid
5	60051									Distal
1	60051									Proximal
4	60051									Costelles. Proximal

Àrea:

Sector:

Àmbit:

UE: 70608

Num. Frag.	Class.	Def.Frag.	Tipo.	Tècnica	Pasta	Decoració		Acabats		Cronologia	Observacions
						Int.	Ext.	Int.	Ext.		
1	14002	SF	FIN	TO	AO						Exterior reduït interior oxidat
2	14003	SF	FIN	TO	AO			VI			Vidrat marró
2	14003	SF	FIN	TO	AO			VI	VI		Vidrat marró
1	14003	FO	FIN	TO	AO			VI			Vidrat verd. Marque d'haver anat al foc
2	14003	SF	FIN	TO	AO			VI			Vidrat verd
1	14003	FO	FOB	TO	AO			VI			Vidrat marró
2	14003	SF	FOB	TO	AO			VI			Vidrat marró
1	14003	VO	PAT	TO	AO			VI			Vidrat marró
1	14103	VO	PAT	TO	AO	PI		VI	VI	XVII	
1	14103	SF	PAT	TO	AO	PI		VI	VI	XVII	Decoració roda de carreta
1	15000	PS	PIP	MO	AO						Fragment de canya. Caolí
1	20002		ANE								
2	20002		CLA	FS							Fragments
4	60051										Proximal
2	60051										Falanges
3	60051										vèrtebres
3	60051										costelles
1	60052										

Àrea:

Sector:

Àmbit:

UE: 70610

Num. Frag.	Class.	Def.Frag.	Tipo.	Tècnica	Pasta	Decoració		Acabats		Cronologia	Observacions
						Int.	Ext.	Int.	Ext.		
2	14002	SF	FIN	TO	AO						
1	14003	VO	FAB	TO	AO			VI			Vidrat melat
1	14003	SF	FOB	TO	AO			VI			Vidrat marró
1	14003	FOB	TO	AO				VI			Vidrat melat. presenta marques de cremat a la pasta
3	14005	SF	CAT	TO	AR		IN			XVII	2 peces. Tipus Vilafranca
1	14005	SF	FIN	TO	AR						
1	14103	FO	PAT	TO	AO	PI		VI	VI	XVII	Motius vegetals
10	20000	ESR									

Àrea:

Sector:

Àmbit:

UE: 70612

Num. Frag.	Class.	Def.Frag.	Tipo.	Tècnica	Pasta	Decoració		Acabats		Cronologia	Observacions
						Int.	Ext.	Int.	Ext.		
1	14002	NA	FIN	TO	AO						Segurament d'una olla o d'una escalfeta
1	14002	SF	FIN	TO	AO						
1	14003	SF	FIN	TO	AO			VI			Vidrat verd
1	14003	SF	FOB	TO	AO			VI			Vidrat marró
1	14003	SF	FOB	TO	AO			VI			Vidrat melat
1	14003	SF	FOB	TO	AO			VI			Vidrat melat
1	14003	SF	FTA	TO	AO				VI		Vidrat verd

1	14100	SF	FOB	TO	AO			VI	VI	Fi XVII - 1717	Blanc tipus Poblet
1	14103	VO	PAT	TO	AO	PI		VI	VI	Fi XVII - 1717	
1	14114	SF	PAT	TO	AO	PI		VI	VI	Fi XVII - 1717	
6	20002		CLA	FS							Fragments
2	60051										Distal
1	60051										Au
1	60051										Proximal

Àrea:

Sector:

Àmbit:

UE: 70613

Num. Frag.	Class.	Def.Frag.	Tipo.	Tècnica	Pasta	Decoració		Acabats		Cronologia	Observacions
						Int.	Ext.	Int.	Ext.		
3	14002	SF	FIN	TO	AO						
1	14003	VO	FAB	TO	AO			VI	VI		Vidrat melat
1	14003	NA	FAB	TO	AO			VI	VI		Vidrat melat
1	14003	PE	FIN	TO	AO			VI	VI		Vidrat marró
1	14003	SF	FIN	TO	AO			VI	VI		Vidrat marró
1	14003	SF	FIN	TO	AO			VI	VI		Vidrat melat
1	14003	SF	FIN	TO	AO			VI	VI		Vidrat verd
1	14003	SF	FOB	TO	AO	PI		VI	VI		Vidrat marró pintat amb groc
2	14003	VO	TAP	TO	AO			VI	VI		Vidrat marró. Una peça
1	14100	VO	FOB	TO	AO			VI	VI		Vidrat tipus Poblet
1	14103	VO	ESC	TO	AO	PI		VI	VI	fi XVII - 1717	Vidrat tipus Poblet
2	14103	VO	FOB	TO	AO	PI		VI	VI	Fi XVII - 1717	Vidrat tipus Poblet
2	14103	VO	PAT	TO	AO	PI		VI	VI	XVII	
2	15000	PS	PIP	MO	AO						Fragments de canya. Caoli
1	20001		ANE	FS							
3	20001		BOT	FS							
1	20001		MON	FS							
2	20001		MON	FS							
1	20002		ATI								Informe
1	20002		CLA	FS							clau de ganxo
9	20002		CLA	FS							Fragments
1	30000	PE	COP	ND							Vidre blanc
1	30000	CR	SET	ND							Vidre blanc
1	30000	VO	SET	VL							Vidre blanc
1	30000	SF	VIN	ND							Vidre blau
1	30000	SF	VIN	ND							Vidre blanc
1	60051										Distal. Ovicàprid
1	60051										Au
1	60051										Escàpula
4	60051										Proximal
3	60051										Distal. Costelles
5	60051										Proximal. Costelles
3	60051										Distal. Au
5	60051										Dents ovicàprits

1	60051																		Dent cavall
2	60053																		mandíbules
10	60054																		mercenaria mercenaria

Àrea:

Sector:

Àmbit:

UE: 70614

Num. Frag.	Class.	Def.Frag.	Tipo.	Tècnica	Pasta	Decoració		Acabats		Cronologia	Observacions
						Int.	Ext.	Int.	Ext.		
1	23	14003	PS	GIB	TO	AO			VI		Vidrat marró. presenta 4 orificis fets per donar un segon ús al gibrell, tipus col.

## Jaciment

Jaciment del Born

Num.	Sector	UE
0001	Oui va del	30907 30700
Inicial del punt núm.1. Des del sud-oest		
0002	Oui va del	30907 30700
Excavació de l'estrat UE 30907 al punt núm.1. Des del sud		
0003	Oui va del	30907 30700
Excavació de l'estrat UE 30907 al punt núm.1. Des del sud-oest		
0004	Oui va del	30907 30700
Excavació de l'estrat UE 30907 al punt núm.1. Des del sud		
0005	Oui va del	30907 30700
Detall de l'estrat UE 30907. Des del sud. Punt núm.1		
0006	Oui va del	30907 30700
Detall de l'estrat UE 30907. Des del sud. Punt núm.1		
0007	Oui va del	30700
Detall de les feines de cobriment del punt núm.1. Des del sud-oest		
0008	Oui va del	30700
Detall de les feines per col·locar el paviment en el seu lloc original. Punt núm.1. Des del sud-oest		
0009	Oui va del	30700
Detall de les feines per col·locar el paviment en el seu lloc original. Punt núm.1. Des del nord		
0010	Oui va del	30700
Final punt d'actuació núm.1		
0011	Ventres	1698
Inicial punt d'actuació núm.2		
0012	Ventres	1200 1698 1952
Detall de la claveguera UE 1200 i de l'estrat d'amortització UE 1952. Des del sud-est. Punt núm.2		
0013	Ventres	1200 1698 1952
Detall de la claveguera UE 1200 i de l'estrat d'amortització UE 1952. Des del sud-oest. Punt núm.2		
0014	Ventres	1200 1698 1952
Detall de la claveguera UE 1200 i de l'estrat d'amortització UE 1952. Des del sud-oest. Punt núm.2		

## Jaciment

Jaciment del Born

Num.	Sector	UE	
0015	Ventres	1200	1698
Detall de la claveguera UE 1200. Des del sud. Punt núm.2			
0016	Ventres	1200	1698
Detall de la claveguera UE 1200. Des de l'est. Punt núm.2			
0017	Ventres	1200	1698
Detall de la consolidació d'una de les parets de la claveguera UE 1200. Des de l'est. Punt núm.2			
0018	Ventres	1698	
Detall de les feines de cobriment del punt núm.2 Des del sud.			
0019	Ventres	1698	
Detall de les feines de cobriment del punt núm.2 Des de l'est			
0020	Ventres	1953	
Inicial punt d'actuació núm.3. Des del sud			
0021	Ventres	1953	
Detall de la coberta de claveguera UE 1953. Des del sud-est. Punt núm.3			
0022	Ventres		
Detall de les feines de consolidació al punt núm.3. Des del sud-est			
0023	Ventres		
Final punt d'actuació núm.3. Des del sud			
0024	Ventres		
Detall de les feines de cobriment del punt núm.3. Des del sud			
0025	Ventres		
Detall de les feines de cobriment del punt núm.3. Des del sud-est			
0026	Ventres		
Detall de les feines de cobriment del punt núm.3. Des del sud-est			
0027	Ventres		
Detall de les feines de cobriment del punt núm.3. Des del sud-est			
0028	na Rodés	2046	203 201
Inicial punt d'actuació núm.4. Des del sud-oest			

## Jaciment

Jaciment del Born

Num.	Sector	UE			
0029	na Rodés	2046	203	201	
Detall de la coberta de claveguera UE 2046. Des del nord-oest. Punt núm.4					
0030	na Rodés	2046	203	201	
Detall de la coberta de claveguera UE 2046. Des del sud-est. Punt núm.4					
0031	na Rodés	2046	203	201	
Detall de les feines de documentació del punt núm.4. Des del nord-oest					
0032	na Rodés	203			
Detall d'una de les pedres de la coberta de la claveguera central del carrer na Rodés que formava part de l'estructura al punt núm.4					
0033	na Rodés	2046	201	203	
Detall de l'aixecament de les pedres de la coberta de claveguera UE 2046. Des del sud-est. Punt núm.4					
0034	na Rodés	201	203		
Detall de l'aixecament de les pedres de la coberta de claveguera UE 2046. Des del sud-oest. Punt núm.4					
0035	na Rodés	2046	203	201	
Detall del sanejament del punt núm.4 un cop aixecades les pedres de la coberta de claveguera UE 2046. Des de l'oest					
0036	na Rodés	20156	20167	2046	201 203
Detall de la claveguera UE 20167 i de l'estrat d'amortització UE 20156. Des de l'oest. Punt núm.4					
0037	na Rodés	20156	20167	203	201
Detall del procés d'excavació de l'estrat UE 20156. Des de l'oest. Punt núm.4					
0038	na Rodés	20167	201	203	
Vista cenital de la claveguera UE 20167. Punt núm.4					
0039	na Rodés	20167	203	201	243
Detall de la claveguera UE 20167. Des del sud-oest. Punt núm.4					
0040	na Rodés	20167	203	201	
Detall de la claveguera UE 20167. Des del nord-est. Punt núm.4					
0041	na Rodés	2046	201	203	243
Final punt núm.4. Des del sud-oest					
0042	na Rodés	2046	201	203	243
Final punt núm.4. Des del sud-oest					

## Jaciment

Jaciment del Born

Num.	Sector	UE
0043	na Rodés	203
Inicial punt núm.5. Des de l'oest		
0044	na Rodés	203
Detall de la coberta UE 203 de la claveguera central del carrer de na Rodés. Des del nord-oest. Punt núm.5.		
0045	na Rodés	203
Detall de l'aixecament de la pedra afectada de la coberta de la claveguera central del carrer de na Rodés. Des del nord. Punt núm.5.		
0046	na Rodés	202 203
Detall de l'interior de la claveguera central del carrer de na Rodés. Des del nord-est. Punt núm.5.		
0047	na Rodés	202 203
Detall cenital de la claveguera central del carrer de na Rodés amb llot bentonític. Punt núm.5.		
0048	na Rodés	202 203
Detall de la claveguera central del carrer de na Rodés amb llot bentonític. Des del nord. Punt núm.5.		
0049	na Rodés	202 203
Detall cenital de la claveguera central del carrer de na Rodés amb llot bentonític. Punt núm.5.		
0050	na Rodés	202 203 201
Detall e la claveguera central del carrer de na Rodés sense el llot bentonític. Des de l'est. Punt núm.5.		
0051	na Rodés	203 201
Final punt núm.5 Des del sud-oest		
0052	na Rodés	271 201 2167
Inicial punt núm.6 Des del sud-oest		
0053	na Rodés	271 201 2167
Detall de la coberta UE 271. Des del sud. Punt núm.6		
0054	na Rodés	20157 201 2167
Detall de l'estrat UE 20157. Des del sud. Punt núm.6		
0055	na Rodés	20157 20158 201 2167
Detall del procés d'excavació de l'estrat UE 20157. Des del sud-oest. Punt núm.6		
0056	na Rodés	20157 20158 201 203
Detall del procés d'excavació de l'estrat UE 20157 i la descoberta de la coberta de claveguera UE 20158. Des de l'est. Punt núm.6		



## Jaciment

Jaciment del Born

Num.	Sector	UE		
0057	na Rodés	20158	201	2167
Detall de la coberta de claveguera UE 20158. Des del nord-oest. Punt núm.6				
0058	na Rodés	20158	201	203 2167
Detall de la coberta de claveguera UE 20158. Des del sud-oest. Punt núm.6				
0059	na Rodés	20158	201	2167
Detall de la coberta de claveguera UE 20158. Des del sud-oest. Punt núm.6				
0060	na Rodés	20158	201	2167
Detall de la coberta de claveguera UE 20158. Des del sud-oest. Punt núm.6				
0061	na Rodés	20158	201	203
Detall de la coberta de claveguera UE 20158. Des de l'oest. Punt núm.6				
0062	na Rodés	20158	203	201
Detall del punt de connexió entre la claveguera UE 20158 i la claveguera central del carrer de na Rodés. Punt núm.6				
0063	na Rodés	20158	203	201
Detall del punt de connexió entre la claveguera UE 20158 i la claveguera central del carrer de na Rodés. Punt núm.6				
0064	na Rodés	271	201	2167
Final punt núm.6. Des del sud-oest				
0065	na Rodés	271	201	2167
Final punt núm.6. Des del sud-oest				
0066	na Rodés	20161	201	139
Inicial punt núm.7. Des de l'est				
0067	na Rodés	20161	201	
Detall de la coberta UE 20161. Des de l'est. Punt núm.7				
0068	na Rodés	20161	201	
Detall de la coberta UE 20161. Des de l'est. Punt núm.7				
0069	na Rodés	20161	201	
Detall de la coberta UE 20161. Des de l'est. Punt núm.7				
0070	na Rodés	20161	201	
Detall de la coberta UE 20161. Des de l'est. Punt núm.7				

## Jaciment

Jaciment del Born

Num.	Sector	UE		
0071	na Rodés	20161	201	
Detall de la coberta UE 20161. Des de l'est. Punt núm.7				
0072	na Rodés	20159	201	139
Detall de la claveguera UE 20168 i l'estrat UE 20159 un cop aixecada la coberta de pedra. Des de l'est. Punt núm.7				
0073	na Rodés	20159	201	139
Detall de la claveguera UE 20168 i l'estrat UE 20159 un cop aixecada la coberta de pedra. Des de l'est. Punt núm.7				
0074	na Rodés	201	203	139
Detall de l'excavació de l'estrat UE 20159. Des de l'est. Punt núm.7				
0075	na Rodés	201	203	
Detall de l'excavació de l'estrat UE 20159. Des de l'oest. Punt núm.7				
0076	na Rodés	20168	201	203
Detall de la claveguera UE 20168. Des de l'est. Punt núm.7				
0077	na Rodés	20168	201	203
Detall de la claveguera UE 20168. Des de l'est. Punt núm.7				
0078	na Rodés	20168	201	203
Detall de la claveguera UE 20168. Des de l'oest. Punt núm.7				
0079	na Rodés	20168	201	203
Detall de la claveguera UE 20168. Des de l'est. Punt núm.7				
0080	na Rodés	20168	201	203
Detall de la claveguera UE 20168. Des del nord-est. Punt núm.7				
0081	na Rodés	201	203	
Detall del procés de colmatació del punt núm.7. Des del nord-est.				
0082	na Rodés	20161	201	203
Detall del procés de col·locació de la coberta UE 20161 en el seu lloc original un cop finalitzada la intervenció del punt núm.7				
0083	na Rodés	20161	201	203 139
Final punt núm.7. Des del nord-est.				
0084	na Rodés	203	202	
Inicial punt núm.8				

## Jaciment

Jaciment del Born

Num.	Sector	UE	
0085	na Rodés	203	202
Detall de l'esfondrament de part de la coberta UE 203. Des de l'oest. Punt núm.8			
0086	na Rodés	203	201
Detall del punt núm. 8 abans de la intervenció. Des del sud			
0087	na Rodés	201	207
Detall del procés d'obertura de la coberta UE 207. Des del sud-oest. Punt núm.8			
0088	na Rodés	203	201
Detall del sanejament del punt núm.8. Des de l'oest			
0089	na Rodés	203	201
Detall de l'excavació de l'esfondrament de la coberta UE 203. Des del sud. Punt núm.8			
0090	na Rodés	203	201
Detall de l'excavació de l'esfondrament de la coberta UE 203. Des de l'oest Punt núm.8			
0091	na Rodés	203	201
Detall del procés d'aixecament de la coberta UE 203. Des del sud. Punt núm.8			
0092	na Rodés	203	201 202
Detall de l'extracció del llot bentonític a l'interior de la claveguera UE 202. Des de l'oest. Punt núm.8			
0093	na Rodés	203	202 201
Detall de l'extracció del llot bentonític a l'interior de la claveguera UE 202. Des de l'est. Punt 8.			
0094	na Rodés	203	202 201
Detall de l'extracció del llot bentonític a l'interior de la claveguera UE 202. Des de l'oest. Punt núm.8			
0095	na Rodés	202	201
Detall del llot bentonític a l'interior de la claveguera UE 202. Des de l'oest. Punt núm.8			
0096	na Rodés	203	201
Detall de l'extracció del llot bentonític a l'interior de la claveguera UE 202. Des del nord. Punt núm.8			
0097	na Rodés	203	202
Detall de l'extracció del llot bentonític a l'interior de la claveguera UE 202. Des de l'est. Punt núm.8			
0098	na Rodés	203	201 202
Detall de l'extracció del llot bentonític a l'interior de la claveguera UE 202. Des del nord-oest. Punt núm.8			

## Jaciment

Jaciment del Born

Num.	Sector	UE			
0099	na Rodés	203	202	201	
Detall de l'extracció del llot bentonític a l'interior de la claveguera UE 202. Des del sud-est. Punt núm.8					
0100	na Rodés	203	202	201	
Detall de l'extracció del llot bentonític a l'interior de la claveguera UE 202. Des de l'oest. Punt núm.8					
0101	na Rodés	202	203	201	
Detall del cobriment amb geotèxtil de la claveguera UE 202. Des del sud-est. Punt núm.8					
0102	na Rodés	202	203	201	
Detall del cobriment amb geotèxtil de la claveguera UE 202. Punt núm.8					
0103	na Rodés	202			
Detall de les feines de construcció d'un topall per contenir sauló a l'interior de la claveguera UE 202. Des del sud. Punt núm.8					
0104	na Rodés	2019	201		
Detall de la claveguera UE 2019. Des del sud. Punt núm.8					
0105	na Rodés	2019	207	201	
Detall de les feines de construcció d'un reforç de la claveguera UE 2019. Des del sud-est. Punt núm.8					
0106	na Rodés	2019	207		
Detall de les feines de construcció d'un reforç de la claveguera UE 2019. Des de l'oest. Punt núm.8					
0107	na Rodés	2019	207		
Detall de les feines de reforç de la claveguera UE 2019. Des del sud-est. Punt núm.8					
0108	na Rodés	203	201		
Detall de les feines de colmatació de la claveguera UE 202. Des de l'oest. Punt núm.8					
0109	na Rodés	203	209		
Detall de les feines de colmatació de la claveguera UE 202. Des de l'oest. Punt núm.8					
0110	na Rodés	201	202	203	2019
Feines de recol·locació de la coberta de la claveguera central del carrer de na Rodés. Des de l'oest. Punt núm.8					
0111	na Rodés	201			
Detall de les feines de colmatació de l'encepat núm.42. Des del sud-est. Punt núm.8					
0112	na Rodés	201			
Detall de les feines de colmatació de l'encepat núm.42. Des del sud. Punt núm.8					

## Jaciment

Jaciment del Born

Num.	Sector	UE	
0113	na Rodés	203	201
Detall de la coberta de pedra UE 203 un cop recol·locada al seu lloc original. Punt núm.8			
0114	na Rodés	203	201
Final punt núm.8. Des de l'est			
0115	na Rodés	203	201
Final punt núm.8. Des de l'est			
0116	na Rodés	203	201
Final punt núm.8. Des del nord-est			
0117	na Rodés	2019	203 201
Final punt núm.8. Des del sud			
0118	na Rodés	201	203 2019
Final punt núm.8. Des del sud			
0119	na Rodés	203	201
Vista general del carrer de na Rodés. Des del nord-oest			
0120	na Rodés	203	201
Vista general del carrer de na Rodés. Des del nord-oest			
0121	na Rodés	20162	201
Inicial punt núm.9. des del sud-oest			
0122	na Rodés	20162	201
Inicial punt núm.9. des del sud-oest			
0123	na Rodés	20162	2136
Inicial punt núm.9. des del sud-oest			
0124	na Rodés	20162	
Detall de la coberta de claveguera UE 20162. Des del sud-oest. Punt núm.9			
0125	na Rodés	20162	
Detall de la coberta de claveguera UE 20162. Des del sud-oest. Punt núm.9			
0126	na Rodés	201	
Detall del llot bentiníctic sota la coberta de pedra UE 20162. Des del sud-oest. Punt núm.9			

## Jaciment

Jaciment del Born

Num.	Sector	UE
0127	na Rodés	201
Detall del llot bentinífic sota la coberta de pedra UE 20162. Des del sud-est. Punt núm.9		
0128	na Rodés	201
Detall del llot bentinífic sota la coberta de pedra UE 20162. Des del sud-oest. Punt núm.9		
0129	na Rodés	20162
Detall de les pedres extretes de la coberta UE 20162. Des del sud. Punt núm.9		
0130	na Rodés	201
Feines de colmatació de la claveguera UE 20162, col·locació del geotèxtil. Des del sud. Punt núm.9		
0131	na Rodés	201 2136
Feines de colmatació amb sauló de la claveguera UE 20162. Des del sud. Punt núm.9		
0132	na Rodés	20162
Feines de recol·locació de la coberta de la claveguera UE 20162. Des del sud-oest. Punt núm.9		
0133	na Rodés	20162
Feines de recol·locació de la coberta de la claveguera UE 20162. Des del sud-oest. Punt núm.9		
0134	na Rodés	20162
Feines de recol·locació de la coberta de la claveguera UE 20162. Des del sud-oest. Punt núm.9		
0135	na Rodés	20162 201
Final punt núm.9. Des del sud-oest.		
0136	na Rodés	201 2217 2096
Inicial punt núm.10. des del sud-oest		
0137	na Rodés	201 2217
Detall de la coberta de pedra UE 2217 i de les pedres desplaçades del paviment UE 201. Des del sud-oest. Punt núm. 10		
0138	na Rodés	203 202 201
Detall de l'absència d'una de les pedres de la coberta central del carrer de na Rodés UE 203. Des de l'oest. Punt núm. 10		
0139	na Rodés	201
Detall del sanejament del punt núm.10 des de l'oest		
0140	na Rodés	20160 2217 201
Detall de l'excavació de l'estrat UE 20160. Des de l'oest. Punt núm.10		

## Jaciment

Jaciment del Born

Num.	Sector	UE		
0141	na Rodés	20160	2217	201
Detall de l'excavació de l'estrat UE 20160. Des de l'oest. Punt núm.10				
0142	na Rodés	201	20160	2217
Detall de l'excavació de l'estrat UE 20160. Des del sud-est. Punt núm.10				
0143	na Rodés	20160		
Detall de l'excavació de l'estrat UE 20160. Des del sud-est. Punt núm.10				
0144	na Rodés	201	203	
Feines de colmatació del punt núm.10, col·locació del geotèxtil. Des de l'est				
0145	na Rodés	201	203	
Feines de colmatació del punt núm.10, col·locació del geotèxtil. Des del sud-oest				
0146	na Rodés	2217	201	203
Final punt núm.10. Des del sud-oest				
0147	na Rodés	201	2217	
Final punt núm.10. Des del sud-oest				
0148	na Rodés	20164	203	201
Final punt núm.11. Des del sud-est				
0149	na Rodés	20164	20169	203
Detall de la claveguera UE 20169 - UE 20164 abans de la intervenció. Des del sud. Punt núm.11				
0150	na Rodés	20164	20169	203 201
Detall de la claveguera UE 20169 - UE 20164 abans de la intervenció. Des del sud-est. Punt núm.11				
0151	na Rodés	20164	20169	
Detall de la claveguera UE 20169 - UE 20164 abans de la intervenció. Des de l'oest. Punt núm.11				
0152	na Rodés	20164	20169	
Detall de la claveguera UE 20169 - UE 20164 abans de la intervenció. Des de l'est. Punt núm.11				
0153	na Rodés	20164	20169	
Detall de la claveguera UE 20169 - UE 20164 abans de la intervenció. Punt núm.11				
0154	na Rodés	20164	20169	203
Detall de l'excavació de l'estrat d'amortització UE 20163. Des del sud. Punt núm.11				

## Jaciment

Jaciment del Born

Num.	Sector	UE
0155	na Rodés	20169
Detall de la claveguera UE 20169. Des del sud. Punt núm.11		
0156	na Rodés	20169
Detall de la claveguera UE 20169. Des del sud. Punt núm.11		
0157	na Rodés	20169
Detall de la claveguera UE 20169. Des del sud-est. Punt núm.11		
0158	na Rodés	20169
Detall de la claveguera UE 20169. Des del nord-oest Punt núm.11		
0159	na Rodés	20169 20164
Detall de la claveguera UE 20169. Punt núm.11		
0160	na Rodés	20164 20169
Final punt núm.11. Des del sud		
0161	na Rodés	20164 20169
Final punt núm.11. Des de l'est		
0162	na Rodés	20164 20169
Final punt núm.11. Des de l'est		
0163	III	3016 3014 30908
Inicial punt núm.12. Des del nord		
0164	III	3016 3014
Detall de la coberta de claveguera UE 3016. Des del nord. Punt núm.12		
0165	III	3016 3014
Vista general del punt d'actuació núm.12. Des del sud		
0166	III	3016 30908
Detall d'un dels esfondraments de la coberta de pedra UE 3016. Punt núm.12		
0167	III	3016 3014
Detall de la coberta de claveguera UE 3016. Des de l'est. Punt núm.12		
0168	III	3016
Detall de la coberta de claveguera UE 3016. Punt núm.12		



## Jaciment

Jaciment del Born

Num.	Sector	UE
0169	III	30908
Detall d'un dels punts on falten pedres de la coberta UE 3016. Punt núm.12		
0170	III	3016 3014 30908
Detall d'un dels esfondraments de la coberta de pedra UE 3016. Des de l'est. Punt núm.12		
0171	III	3016 3014 3455 3456
Detall de l'aixecament del punts afectats de la coberta UE 3016. Des del sud. Punt núm.12		
0172	III	3016 30906 3455 3456
Detall de la claveguera UE 3455 - UE 3456 i de l'estrat d'amortització UE 30906. Des de l'est. Punt núm.12		
0173	III	3016 30906 3455 3456 3014
Detall de la claveguera UE 3455 - UE 3456 i de l'estrat d'amortització UE 30906. Des del sud-oest. Punt núm.12		
0174	III	30906 3455 3456 3016
Detall de la claveguera UE 3455 - UE 3456 i de l'estrat d'amortització UE 30906. Des del sud. Punt núm.12		
0175	III	30906 3455 3456 3016
Detall de la claveguera UE 3455 - UE 3456 i de l'estrat d'amortització UE 30906. Des del sud. Punt núm.12		
0176	III	3016 30906 3455 3456 3014
Detall de la claveguera UE 3455 - UE 3456 i de l'estrat d'amortització UE 30906. Des del sud. Punt núm.12		
0177	III	3016 30906 30908
Detall de la claveguera UE 30908 i de l'estrat d'amortització UE 30906. Des del sud-est. Punt núm.12		
0178	III	3016 30906 3455 3456 3014
Detall de la claveguera UE 3455 - UE 3456 i de l'estrat d'amortització UE 30906. Des del sud. Punt núm.12		
0179	III	3455 3456 3478
Detall de la claveguera UE 3455 - UE 3456 - UE 3478. Des del sud. Punt núm.12		
0180	III	3455 3456 3478
Detall de la claveguera UE 3455 - UE 3456 - UE 3478. Des del sud. Punt núm.12		
0181	III	3016 3455 3456 3478
Detall de la claveguera UE 3455 - UE 3456 - UE 3478. Des del sud. Punt núm.12		
0182	III	3016 3014 3455 3456 3478
Detall de la claveguera UE 3455 - UE 3456 - UE 3478. Des de l'est. Punt núm.12		

## Jaciment

Jaciment del Born

Num.	Sector	UE			
0183	III	3014	3016	3455	3456
Detall de la claveguera UE 3455 - UE 3456 - UE 3478. Des de l'est. Punt núm.12					
0184	III	3014	3016	3455	3456 3478
Detall de la claveguera UE 3455 - UE 3456 - UE 3478. Des de l'est. Punt núm.12					
0185	III	3014	3016		
Detall del procés de colmatació de la claveguera UE 3455 - UE 3456 - UE 3478 cobriment amb geotèxtil. Des del sud. Punt núm.12					
0186	III	3016			
Detall del procés de colmatació de la claveguera UE 3455 - UE 3456 - UE 3478, cobriment amb geotèxtil. Des del sud. Punt núm.12					
0187	III	3016			
Detall del procés de colmatació de la claveguera UE 3455 - UE 3456 - UE 3478. Des del sud. Punt núm.12					
0188	III	3043			
Detall del procés de colmatació de la claveguera UE 3455 - UE 3456 - UE 3478. Des del nord. Punt núm.12					
0189	III	3043			
Detall del procés de colmatació de la claveguera UE 3455 - UE 3456 - UE 3478. cobriment amb geotèxtil. Des del nord. Punt núm.12					
0190	III	3014			
Detall del procés de colmatació de la claveguera UE 3455 - UE 3456 - UE 3478, cobriment amb sauló Des del sud. Punt núm.12					
0191	III	3014	3016		
Final punt d'actuació núm.12. Des del sud					
0192	III	3014	3016		
Final punt d'actuació núm.12. Des del sud					
0193	III	3014	3016		
Final punt d'actuació núm.12. Des de l'est					
0194	III	3014	3016		
Final punt d'actuació núm.12. Des de l'est					
0195	III	3014	3016		
Final punt d'actuació núm.12.					
0196	III	3014	3016		
Final punt d'actuació núm.12. Des del sud					

## Jaciment

Jaciment del Born

Num.	Sector	UE	
0197	III	3014	3016
Final punt d'actuació núm.12. Des de l'est			
0198	III	3016	3014
Final punt d'actuació núm.12. Des de l'est			
0199	III	3016	3014
Final punt d'actuació núm.12. Des del sud			
0200	III	3014	3016
Final punt d'actuació núm.12. Des de l'oest			
0201	III	30049	
Inicial punt d'actuació núm.13. Des del nord			
0202	III	30049	
Vista cenital del forat al paviment UE 30049. Punt núm.13			
0203	III	30049	
Vista cenital del forat al paviment UE 30049. Punt núm.13			
0204	III	30049	30909
Excavació del punt núm.13. Des del nord-est			
0205	III	30049	
Detall del procés de cobriment amb geotèxtil i sauló del punt núm.13. Des del nord			
0206	III	30049	
Final punt d'actuació núm.13. Des de l'oest. Des del nord-est			
0207	Xucles	70605	70450
Inicial punt d'actuació núm.14. Des de l'oest			
0208	Xucles	70605	70450
Detall de l'estrat UE 70605 al carrer Xucles. Des del nord-oest. Punt núm.14			
0209	Xucles	70605	70450
Detall de l'estrat UE 70605 al carrer Xucles. Des del nord. Punt núm.14			
0210	Xucles	70605	70450
Detall de l'excavació de l'estrat UE 70605 al carrer Xucles. Des del nord-oest. Punt núm.14			

## Jaciment

Jaciment del Born

Num.	Sector	UE
0211	Xucles	70605 70450
Detall de l'excavació de l'estrat UE 70605 al carrer Xucles. Des de l'oest. Punt núm.14		
0212	Xucles	70606 70611 70450
Detall del nivell de circulació del carrer Xucles UE 70606. Des del sud. Punt núm.14		
0213	Xucles	70606 70611 70450
Detall del nivell de circulació del carrer Xucles UE 70606. Des del nord-est. Punt núm.14		
0214	Xucles	70606 70611 70450
Detall del nivell de circulació del carrer Xucles UE 70606. Des del sud-est. Punt núm.14		
0215	Xucles	70606 70611 70450
Detall del nivell de circulació del carrer Xucles UE 70606 amb les roderes UE 70611. Des del sud-est. Punt núm.14		
0216	Xucles	70606 70611 70450
Detall del nivell de circulació del carrer Xucles UE 70606 amb les roderes UE 70611. Des del sud-est. Punt núm.14		
0217	Xucles	70606 70611 70450
Detall del nivell de circulació del carrer Xucles UE 70606 amb les roderes UE 70611. Des del sud. Punt núm.14		
0218	Xucles	70606 70611
Detall del nivell de circulació del carrer Xucles UE 70606 amb les roderes UE 70611. Des del sud-oest. Punt núm.14		
0219	Xucles	70606 70611 70450
Final punt núm.14. Des de l'oest		
0220	Xucles	70606 70611 70450
Final punt núm.14. Des de l'oest		
0221	Xucles	70606 70611 70450
Final punt núm.14. Des del sud-est		
0222	Xucles	70610 70450
Inicial punt núm.15. Des del sud-est		
0223	Xucles	70609 70610 70450
Detall del retall UE 70609 i de l'estrat de farciment UE 70610. Des del sud. Punt núm.15		
0224	Xucles	70610
Detall de l'estrat UE 70610. Des del sud. Punt núm.15		

## Jaciment

Jaciment del Born

Num.	Sector	UE
0225	Xucles	70610
Detall de l'estrat UE 70610. Des del sud. Punt núm.15		
0226	Xucles	70450 740 7010
Final punt núm.15. Des del sud		
0227	Xucles	70607 70608
Inicial punt núm.16. Des de l'est		
0228	Xucles	70607 70608
Detall de la claveguera UE 70607 i del seu estrat d'amortització UE 70608. Des del nord. Punt núm.16		
0229	Xucles	70607
Detall de la claveguera UE 70607. Des del sud. Punt núm.16		
0230	Xucles	70607
Detall de la claveguera UE 70607. Des del sud-est Punt núm.16		
0231	Xucles	70607
Detall de la claveguera UE 70607. Des del sud-est Punt núm.16		
0232	Xucles	70607
Detall de la claveguera UE 70607. Des de l'oest. Punt núm.16		
0233	Xucles	
Final punt núm.16. Des del nord-est		
0234	VII	7884
Detall del punt d'actuació núm. 17 des del sud-est		
0235	VII	7884
Detall del punt d'actuació núm. 17 des del sud-est		
0236	Joc de la	7989
Inicial punt núm.18. Des de l'oest		
0237	Joc de la	7989
Detall de la coberta UE 7989 abans de l'actuació. Des de l'oest. Punt núm.18.		
0238	Joc de la	7989
Detall de la coberta UE 7989 abans de l'actuació. Des de l'oest. Punt núm.18.		

## Jaciment

Jaciment del Born

Num.	Sector	UE
0239	Joc de la	7989
Detall de la coberta UE 7989 abans de l'actuació. Des del sud. Punt núm.18.		
0240	Joc de la	7989
Detall de la coberta UE 7989 abans de l'actuació. Des del sud. Punt núm.18.		
0241	Joc de la	7989
Detall de la coberta UE 7989 abans de l'actuació. Des de l'est. Punt núm.18.		
0242	Joc de la	7989
Detall de la coberta UE 7989 abans de l'actuació. Des del sud. Punt núm.18.		
0243	Joc de la	7989 7994
Detall de la coberta UE 7989 i de la coberta UE 7994 abans de l'actuació. Des del sud. Punt núm.18.		
0244	Joc de la	7989 7994
Detall de la coberta UE 7989 i de la coberta UE 7994 abans de l'actuació. Des del sud. Punt núm.18.		
0245	Joc de la	7989
Detall de la coberta UE 7989 abans de l'actuació. Des de l'est. Punt núm.18.		
0246	Joc de la	7989 7994
Detall de la coberta UE 7989 i de la coberta UE 7994 abans de l'actuació. Des de l'est. Punt núm.18.		
0247	Joc de la	7989
Detall de la coberta UE 7989 abans de l'actuació. Des del nord. Punt núm.18.		
0248	Joc de la	7989
Detall de la coberta UE 7989 abans de l'actuació. Des del sud. Punt núm.18.		
0249	Joc de la	7989
Detall de la coberta UE 7989 abans de l'actuació. Des del sud. Punt núm.18.		
0250	Joc de la	7989
Detall de la coberta UE 7989 abans de l'actuació. Des del nord. Punt núm.18.		
0251	Joc de la	7989
Detall de la coberta UE 7989 abans de l'actuació. Des del nord. Punt núm.18.		
0252	Joc de la	7989
Detall de la coberta UE 7989 abans de l'actuació. Des del nord. Punt núm.18.		

## Jaciment

Jaciment del Born

Num.	Sector	UE
0253	Joc de la	7989 70612 70615
Detall de la claveguera UE 70615 i de l'estrat d'amortització UE 70612. Des de l'oest. Punt núm.18.		
0254	Joc de la	7989 70612 70615
Detall de la claveguera UE 70615 i de l'estrat d'amortització UE 70612. Des de l'oest. Punt núm.18.		
0255	Joc de la	70615 7989
Detall de la claveguera UE 70615. Des de l'est. Punt núm.18.		
0256	Joc de la	7989 7994
Detall del procés de reompliment amb tot-u de la claveguera UE 70615. Des de l'est. Punt núm.18.		
0257	Joc de la	7989
Detall del procés de reompliment amb tot-u de la claveguera UE 70615. Des de l'est. Punt núm.18.		
0258	Joc de la	7989
Detall del procés de reompliment amb tot-u de la claveguera UE 70615. Des de l'est. Punt núm.18.		
0259	Joc de la	7989 7003
Detall del procés de reompliment amb tot-u de la claveguera UE 70615. Des de l'est. Punt núm.18.		
0260	Joc de la	7989 7994
Detall del procés de reompliment amb tot-u de les clavegueres UE 70615 i UE 70616. Des de l'est. Punt núm. 18		
0261	Joc de la	7989 70615 7994
Detall del procés de reompliment amb tot-u de la claveguera UE 70615. Des del nord. Punt núm.18.		
0262	Joc de la	7989 7994
Detall del procés de reompliment amb tot-u de la claveguera UE 70615. Des del nord. Punt núm.18.		
0263	Joc de la	7989 7994
Detall del procés de reompliment amb tot-u de la claveguera UE 70615. Des del nord. Punt núm.18.		
0264	Joc de la	7989
Final punt núm.18. Des del sud-est		
0265	Joc de la	7994
Inicial punt núm.19. Des del sud.		
0266	Joc de la	7994 7989
Detall de la coberta UE 7994 abans de l'actuació. Des de l'est. Punt núm.19.		

## Jaciment

Jaciment del Born

Num.	Sector	UE
0267	Joc de la	7994
Detall de la coberta UE 7994 abans de l'actuació. Des del sud. Punt núm.19.		
0268	Joc de la	7994
Detall de la coberta UE 7994 abans de l'actuació, amb dues pedres trencades. Des de l'oest. Punt núm.19.		
0269	Joc de la	7994
Detall de la coberta UE 7994 abans de l'actuació, amb tres pedres trencades. Des del sud. Punt núm.19.		
0270	Joc de la	7994
Detall de la coberta UE 7994 abans de l'actuació. Des de l'oest. Punt núm.19.		
0271	Joc de la	7994
Detall de la coberta UE 7994 abans de l'actuació, amb una pedra trencada. Des del nord. Punt núm.19.		
0272	Joc de la	7994
Detall de la coberta UE 7994 abans de l'actuació, amb una pedra desplaçada. Des del nord. Punt núm.19.		
0273	Joc de la	7994
Detall de la coberta UE 7994 abans de l'actuació, amb una pedra desplaçada. Des del nord. Punt núm.19.		
0274	Joc de la	7994
Detall de la coberta UE 7994 abans de l'actuació, amb dues pedres trencades. Des del nord. Punt núm.19.		
0275	Joc de la	7994
Detall de la coberta UE 7994 abans de l'actuació, amb dues pedres trencades. Des del nord. Punt núm.19.		
0276	Joc de la	7994
Detall de la coberta UE 7994 abans de l'actuació, amb una pedra trencada. Des del nord Punt núm.19.		
0277	Joc de la	7994
Detall de la coberta UE 7994 abans de l'actuació, amb una pedra trencada. Des de l'oest. Punt núm.19.		
0278	Joc de la	7994
Detall de la coberta UE 7994 abans de l'actuació, amb una pedra trencada. Des del nord Punt núm.19.		
0279	Joc de la	7994 70616 70603 5853
Detall de la claveguera UE 70616 - UE 7994 amb l'estrat d'amortització UE 70603. En el punt de connexió amb la claveguera UE 5853. Des de l'oest. Punt núm. 19.		
0280	Joc de la	7994 70616 70603
Detall de la claveguera UE 70616 - UE 7994 amb l'estrat d'amortització UE 70603. Des del sud. Punt núm. 19.		



## Jaciment

Jaciment del Born

Num.	Sector	UE
0281	Joc de la	7994 70616
Detall de la claveguera UE 70616 - UE 7994. Des del sud. Punt núm.19		
0282	Joc de la	7994 70616
Detall de la claveguera UE 70616 - UE 7994 en procés de cobriment. Des del sud. Punt núm.19		
0283	Joc de la	7994
Detall de la claveguera UE 70616 - UE 7994 en procés de cobriment. Des del sud. Punt núm.19		
0284	Joc de la	7994
Detall de la claveguera UE 70616 - UE 7994 en procés de cobriment. Des del sud. Punt núm.19		
0285	Joc de la	7994
Detall de la claveguera UE 70616 - UE 7994 en procés de cobriment. Des del sud. Punt núm.19		
0286	Joc de la	7994
Detall de la claveguera UE 70616 - UE 7994 en procés de cobriment. Des del nord. Punt núm.19		
0287	Joc de la	7994
Detall de la claveguera UE 70616 - UE 7994 en procés de cobriment. Des del nord. Punt núm.19		
0288	Joc de la	7994
Detall de la claveguera UE 70616 - UE 7994 en procés de cobriment. Des de l'oest. Punt núm.19		
0289	Joc de la	7994
Detall de la claveguera UE 70616 - UE 7994 en procés de cobriment. Des del nord. Punt núm.19		
0290	Joc de la	7994
Detall de la claveguera UE 70616 - UE 7994 en procés de cobriment. Des del nord. Punt núm.19		
0291	Joc de la	7994
Detall de la claveguera UE 70616 - UE 7994 en procés de cobriment. Des de l'oest Punt núm.19		
0292	Joc de la	7994
Detall de la claveguera UE 70616 - UE 7994 en procés de cobriment. Des del nord. Punt núm.19		
0293	Joc de la	7994
Detall de la claveguera UE 70616 - UE 7994 en procés de cobriment. Des del nord. Punt núm.19		
0294	Joc de la	5853
Detall de la claveguera UE 5853. Des del nord-oest. Punt núm.19		

## Jaciment

Jaciment del Born

Num.	Sector	UE
0295	Joc de la	5853
Detall de la claveguera UE 5853 en procés d'excavació. Des del nord. Punt núm.19		
0296	Joc de la	5853
Detall de la claveguera UE 5853 en procés de cobriment. Des del nord-oest. Punt núm.19		
0297	Joc de la	5853
Detall de la claveguera UE 5853. Des del nord-oest. Punt núm.19		
0298	Joc de la	7994
Detall de la claveguera UE 70616 - UE 7994 en procés de cobriment. Des del nord. Punt núm.19		
0299	Joc de la	7994
Detall de la claveguera UE 70616 - UE 7994 en procés de cobriment. Des de l'oest. Punt núm.19		
0300	Joc de la	7994 7989
Detall de la claveguera UE 70616 - UE 7994 en procés de cobriment. Des del sud. Punt núm.19		
0301	Joc de la	
Final punt núm.19. Des del sud-oest		
0302	Joc de la	70600
Inicial punt núm.20. Des del sud-est		
0303	Joc de la	70600
Detall de la coberta de pedra UE 70600. Des del nord-oest. Punt núm.20.		
0304	Joc de la	70601 70602
Detall de l'estructura UE 70601 i de l'estrat d'amortització UE 70602. Des de l'est. Punt núm.20.		
0305	Joc de la	7112
Detall de l'estructura UE 70600 - UE 70601 en procés de cobriment. Des de l'est. Punt núm.20.		
0306	Joc de la	7112
Detall de l'estructura UE 70600 - UE 70601 en procés de cobriment. Des de l'est. Punt núm.20.		
0307	Joc de la	7723 7724 788 784 790
Inicial punt d'actuació núm.21. Des del sud		
0308	Joc de la	7723 7724
Detall de la coberta de pedra UE 7724. Des del sud-oest. Punt núm.21		

## Jaciment

Jaciment del Born

Num.	Sector	UE
0309	Joc de la	7723 7724
Detall de la coberta de pedra UE 7724. Des del sud. Punt núm.21		
0310	Joc de la	7723 7724
Detall de la coberta de pedra UE 7724. Des de l'est. Punt núm.21		
0311	Joc de la	7723 7724
Detall de la coberta de pedra UE 7724 i de part del paviment UE 7723. Des del nord. Punt núm.21		
0312	Joc de la	7723 7724
Detall de la coberta de pedra UE 7724 i de part del paviment UE 7723. Des del sud. Punt núm.21		
0313	Joc de la	7723 7724
Detall de la coberta de pedra UE 7724 i de part del paviment UE 7723. Des del sud. Punt núm.21		
0314	Joc de la	7723 7724
Feines de documentació al punt d'actuació núm.21 Des del sud		
0315	Joc de la	7723 7724
Feines de documentació al punt d'actuació núm.21 Des del sud		
0316	Joc de la	7723 7724
Detall de les feines d'obertura de la coberta UE 7724. Des de l'est. Punt núm.21		
0317	Joc de la	7723 7724
Detall de les feines d'obertura de la coberta UE 7724. Des del sud. Punt núm.21		
0318	Joc de la	7723 7724
Detall de les feines de sanejament del punt núm.21. Des del sud.		
0319	Joc de la	7723 7724 70613
Detall de les feines de sanejament del punt núm.21. Des del sud.		
0320	Joc de la	70613 70617
Detall de la claveguera UE 70617 - UE 7224 i de l'estrat d'amortització UE 70613. Des del sud. Punt núm 21		
0321	Joc de la	70613 70617
Detall de la claveguera UE 70617 - UE 7224 i de l'estrat d'amortització UE 70613. Des de l'oest. Punt núm 21		
0322	Joc de la	70613 70617
Detall de la claveguera UE 70617 - UE 7224 i de l'estrat d'amortització UE 70613. Des de l'est. Punt núm 21		

## Jaciment

Jaciment del Born

Num.	Sector	UE
0323	Joc de la	70613 70617
Detall de la claveguera UE 70617 - UE 7224 i de l'estrat d'amortització UE 70613. Des de l'est. Punt núm 21		
0324	Joc de la	70613 70617
Detall de la claveguera UE 70617 - UE 7224 i de l'estrat d'amortització UE 70613. Des de l'oest. Punt núm 21		
0325	Joc de la	70613 70617
Detall de la claveguera UE 70617 - UE 7224 i de l'estrat d'amortització UE 70613. Des del nord. Punt núm 21		
0326	Joc de la	70613 70617
Detall de la claveguera UE 70617 - UE 7224 i de l'estrat d'amortització UE 70613. Des del nord. Punt núm 21		
0327	Joc de la	70613 70617
Detall de la claveguera UE 70617 - UE 7224 i de l'estrat d'amortització UE 70613. Des del nord. Punt núm 21		
0328	Joc de la	70613 70617 7723
Detall de la claveguera UE 70617 - UE 7224 i de l'estrat d'amortització UE 70613. Des del sud. Punt núm 21		
0329	Joc de la	70613 70617
Detall de la claveguera UE 70617 - UE 7224 i de l'estrat d'amortització UE 70613. Des de l'oest. Punt núm 21		
0330	Joc de la	70613 70617
Detall del procés d'excavació de l'estrat UE 70613. Des del sud. Punt núm.21		
0331	Joc de la	70613
Detall del procés de crivatge de les terres de l'estrat UE 70613. Des de l'oest Punt núm.21		
0332	Joc de la	70613
Detall de les escates de peix de l'estrat UE 70613. Punt núm.21		
0333	Joc de la	70613
Detall de les escates de peix de l'estrat UE 70613. Punt núm.21		
0334	Joc de la	70613
Detall de les escates de peix de l'estrat UE 70613. Punt núm.21		
0335	Joc de la	70617
Detall de la claveguera UE 70617. Des de l'est. Punt núm.21		
0336	Joc de la	70617
Detall de la claveguera UE 70617. Des de l'est. Punt núm.21		

## Jaciment

Jaciment del Born

Num.	Sector	UE
0337	Joc de la	70617 7723
Detall de la claveguera UE 70617. Des del sud. Punt núm.21		
0338	Joc de la	70617 7723
Detall de la claveguera UE 70617. Des del sud. Punt núm.21		
0339	Joc de la	70617 7723
Detall de la claveguera UE 70617. Des de l'est. Punt núm.21		
0340	Joc de la	70617 70613
Detall de la claveguera UE 70617. Des del sud-oest. Punt núm.21		
0341	Joc de la	70617
Detall de la claveguera UE 70617. Des del nord. Punt núm.21		
0342	Joc de la	70617
Detall de la claveguera UE 70617. Des del nord. Punt núm.21		
0343	Joc de la	70617
Detall de la claveguera UE 70617. Des del nord. Punt núm.21		
0344	Joc de la	70617 70613
Detall de la claveguera UE 70617. Des del sud. Punt núm.21		
0345	Joc de la	70617 70613 7723 7724
Detall de la claveguera UE 70617. Des de l'oest. Punt núm.21		
0346	Joc de la	70617 70613 7723
Detall de la claveguera UE 70617. Des de l'oest. Punt núm.21		
0347	Joc de la	70617 7723
Detall de la claveguera UE 70617. Des de l'est. Punt núm.21		
0348	Joc de la	7723
Detall del procés de cobriment de la claveguera UE 70617. Des del sud. Punt núm.21		
0349	Joc de la	7724 7723
Detall del procés de cobriment de la claveguera UE 70617. Des del sud. Punt núm.21		
0350	Joc de la	7724 7723
Detall del procés de col·locació de la coberta de claveguera UE 7724. Des del sud-oest. Punt núm.21		

## Jaciment

Jaciment del Born

Num.	Sector	UE
0351	Joc de la	7724 7723
Detall del procés de col·locació de la coberta de claveguera UE 7724. Des del sud. Punt núm.21		
0352	Joc de la	7724 7723
Detall del procés de col·locació de la coberta de claveguera UE 7724. Des del sud. Punt núm.21		
0353	Joc de la	7724
Detall del procés de col·locació de la coberta de claveguera UE 7724. Des del sud. Punt núm.21		
0354	Joc de la	7724 7723
Detall del procés de col·locació de la coberta de claveguera UE 7724. Des del sud-oest. Punt núm.21		
0355	Joc de la	7724 7723
Detall del procés de col·locació de la coberta de claveguera UE 7724. Des del nord. Punt núm.21		
0356	Joc de la	7724 7723
Detall del procés de col·locació de la coberta de claveguera UE 7724. Des de l'oest. Punt núm.21		
0357	Joc de la	7724 7723 788 790 7233
Final punt núm.21. Des del sud-est		
0358	Joc de la	5772
Inicial punt núm.22. Des del nord-oest		
0359	Joc de la	5772
Detall de la coberta UE 5772 amb una de les pedres trencades. Des de l'est. Punt núm.22. Des del nord-oest		
0360	Joc de la	5772
Detall de la coberta UE 5772 amb una de les pedres trencades. Des de l'est. Punt núm.22. Des de l'oest		
0361	Joc de la	5772
Final punt núm.22. Des del nord.		
0362	Joc de la	70462
Inicial punt núm.23. Des del sud		
0363	Joc de la	70462
Detall de la coberta UE 70462 amb les pedres desplaçades. Des del sud-oest. Punt núm.23. Des del sud-oest		
0364	Joc de la	70462
Detall de la coberta UE 70462 amb les pedres desplaçades. Des del sud-oest. Punt núm.23. Des del nord-oest		

## Jaciment

Jaciment del Born

Num.	Sector	UE
0365	Joc de la	70462
Detall de la coberta UE 70462 amb les pedres desplaçades. Des del sud-oest. Punt núm.23. Des del nord-oest		
0366	Joc de la	70462
Detall de la coberta UE 70462 amb les pedres desplaçades. Des del sud-oest. Punt núm.23. Des del nord-oest		
0367	Joc de la	
Final punt núm.23. Des del sud-oest		
0368	Bonaire	
Vista general del carrer Bonaire. Des del sudoest		
0369	Bonaire	4264 4280
Detall de la coberta UE 4264 - UE 4280. Des del nord-oest.		
0370	Bonaire	4264 4280
Detall de la coberta UE 4264 - UE 4280. Des del nord. Punt núm.24		
0371	Bonaire	4264 4280
Detall de la coberta UE 4264 - UE 4280. Des del sud. Punt núm.24		
0372	Bonaire	4264 4280
Detall de la coberta UE 4264 - UE 4280. Des del sud. Punt núm.24		
0373	Bonaire	4264 4280
Detall de la coberta UE 4264 - UE 4280. Des del nord-oest. Punt núm.24		
0374	Bonaire	4264 4280
Detall de la coberta UE 4264 - UE 4280. Des del nord. Punt núm.24		
0375	Bonaire	4264 4280
Detall de la coberta UE 4264 - UE 4280. Des de l'est. Punt núm.24		
0376	Bonaire	4264 4280
Vista general del carrer del Bonaire abans de la intervenció. Des del sud-oest.		
0377	Bonaire	
Detall de les feines de documentació de la coberta UE 4264 - UE 4280. Des del nord. Punt núm.24		
0378	Bonaire	
Detall de les feines de documentació de la coberta UE 4264 - UE 4280. Des del nord-oest. Punt núm.24		

## Jaciment

Jaciment del Born

Num.	Sector	UE	
0379	Bonaire		
Detall de les feines de documentació de la coberta UE 4264 - UE 4280. Des del nord-oest. Punt núm.24			
0380	Bonaire	4264	4280
Detall de la coberta UE 4264 - UE 4280. Des de l'oest. Punt núm.24			
0381	Bonaire	4264	4280
Detall de la coberta UE 4264 - UE 4280. Des del nord-oest. Punt núm.24			
0382	Bonaire	4264	4280
Detall de la coberta UE 4264 - UE 4280. Des del nord-oest. Punt núm.24			
0383	Bonaire	4264	4280
Detall de la coberta UE 4264 - UE 4280. Des del sud. Punt núm.24			
0384	Bonaire	4264	4280
Detall de la coberta UE 4264 - UE 4280. Des del nord. Punt núm.24			
0385	Bonaire	4264	4280
Detall de la coberta UE 4264 - UE 4280. Des del nord-est. Punt núm.24			
0386	Bonaire	4264	4280
Detall de la coberta UE 4264 - UE 4280. Des del nord-oest. Punt núm.24			
0387	Bonaire	4468	4469
Detall de la claveguera UE 4468 i de l'estrat d'amortització UE 4469. Des del nord-oest. Punt núm.24			
0388	Bonaire	4468	4469
Detall de l'excavació de l'estrat UE 4469. Des del nord. Punt núm.24			
0389	Bonaire	4468	4469
Detall de l'excavació de l'estrat UE 4469. Des del nord. Punt núm.24			
0390	Bonaire	4466	4264 4280
Detall de l'excavació de l'estrat UE 4466. Des del nord-est. Punt núm.24			
0391	Bonaire	4466	4264 4280
Detall de l'excavació de l'estrat UE 4466. Des del nord. Punt núm.24			
0392	Bonaire	4466	4264 4280
Detall de l'excavació de l'estrat UE 4466. Des del sud-est. Punt núm.24			



## Jaciment

Jaciment del Born

Num.	Sector	UE	
0393	Bonaire	4264	4280
Detall de les feines d'extracció de la coberta UE 4264 - UE 4280. Des del nord. Punt núm.24			
0394	Bonaire	4264	4280
Detall de les feines d'extracció de la coberta UE 4264 - UE 4280. Des de l'est. Punt núm.24			
0395	Bonaire	4264	4280
Detall de les feines d'extracció de la coberta UE 4264 - UE 4280. Des del sud-est. Punt núm.24			
0396	Bonaire	4264	4280
Detall de les feines d'extracció de la coberta UE 4264 - UE 4280. Des del nord. Punt núm.24			
0397	Bonaire	4264	4280
Detall de les feines d'extracció de la coberta UE 4264 - UE 4280. Des de l'est. Punt núm.24			
0398	Bonaire	4264	4280
Detall de les feines d'extracció de la coberta UE 4264 - UE 4280. Des del nord. Punt núm.24			
0399	Bonaire	4467	4264
Detall de l'estrat UE 4467. Des del nord-est. Punt núm.24			
0400	Bonaire	4467	4264
Detall de l'estrat UE 4467. Des del nord-est. Punt núm.24			
0401	Bonaire	4467	4264
Detall de l'estrat UE 4467. Des del sud-est. Punt núm.24			
0402	Bonaire	4467	4264
Detall de l'estrat UE 4467. Des del nord-est. Punt núm.24			
0403	Bonaire	4264	4280
Detall de les feines d'extracció de la coberta UE 4264 - UE 4280. Des del nord-est. Punt núm.24			
0404	Bonaire	4484	4482 4485 4486 4474
Detall del llot bentonític que reompleia la fossa sèptica al carrer Bonaire. Des del nord. Punt núm.24			
0405	Bonaire	4471	4473 4482 4483 4485 4481
Detall del llot bentonític que reompleia la fossa sèptica al carrer Bonaire. Des de l'oest. Punt núm.24			
0406	Bonaire	4473	4474 4483 4484 4486
Detall del llot bentonític que reompleia la fossa sèptica al carrer Bonaire. Des del nord-est. Punt núm.24			

## Jaciment

Jaciment del Born

Num.	Sector	UE							
0407	Bonaire	4471	4474	4482	4485	Detall del llot bentonític que reomplia la fossa sèptica al carrer Bonaire. Des del sud. Punt núm.24			
0408	Bonaire	4474	4484	4485	4486	Detall del llot bentonític que reomplia la fossa sèptica al carrer Bonaire. Des del sud-est. Punt núm.24			
0409	Bonaire	4474	4484	4485	4486	Detall del llot bentonític que reomplia la fossa sèptica al carrer Bonaire. Des de l'est. Punt núm.24			
0410	Bonaire	4473	4482	4483	4485	Detall del llot bentonític que reomplia la fossa sèptica al carrer Bonaire. Des del nord. Punt núm.24			
0411	Bonaire	4474	4482	4485	4486	Detall de l'extracció del llot bentonític que reomplia la fossa sèptica al carrer Bonaire. Des del sud. Punt núm.24			
0412	Bonaire	4473	4480	4482	4483	Detall de l'extracció del llot bentonític que reomplia la fossa sèptica al carrer Bonaire. Des del nord-oest. Punt núm.24			
0413	Bonaire	4472	4473	4474	4480	4483	4484	4486	Detall de l'extracció del llot bentonític que reomplia la fossa sèptica al carrer Bonaire. Des del nord-est. Punt núm.24
0414	Bonaire								Detall de l'extracció del llot bentonític que reomplia la fossa sèptica al carrer Bonaire. Des de l'oest. Punt núm.24
0415	Bonaire	4470	4472	4473	4474	Detall de l'estrat UE 4470. Des del nord-est. Punt núm.24			
0416	Bonaire	4470	4472	4473	4474	Detall de l'estrat UE 4470. Des del nord-est. Punt núm.24			
0417	Bonaire	4470	4472	4473	4474	Detall de l'estrat UE 4470. Des del nord-est. Punt núm.24			
0418	Bonaire	4470	4472	4473	4474	Detall de l'estrat UE 4470. Des del nord-est. Punt núm.24			
0419	Bonaire	4470	4474	4486	4471	Detall de l'estrat UE 4470. Des del sud-est. Punt núm.24			
0420	Bonaire	4470	4471	4473	4474	Detall de l'estrat UE 4470. Des de l'oest. Punt núm.24			

## Jaciment

Jaciment del Born

Num.	Sector	UE									
0421	Bonaire	4470	4471	4473	4474						
Detall de l'estrat UE 4470. Des de l'oest. Punt núm.24											
0422	Bonaire	4473	4479	4480	4481	4482	4483	4484	4485		
Detall de la paret est de la fossa sèptica del carrer Bonaire cantonada Micó. Des del nord-oest. Punt núm.24											
0423	Bonaire	4470	4473	4479	4480	4481	4482				
Detall de l'estrat UE 4470. Des del nord-oest. Punt núm.24											
0424	Bonaire	4470	4472	4473	4474	4482	4483	4484	4485	4486	
Detall de l'estrat UE 4470. Des del nord-est. Punt núm.24.											
0425	Bonaire	4470	4473	4474	4482	4484	4485				
Detall de l'estrat UE 4470. Des del nord-est. Punt núm.24											
0426	Bonaire	4470	4471	4473	4479	4480	4481	4482	4483	4484	4485
Detall de l'estrat UE 4470. Des del nord-oest. Punt núm.24											
0427	Bonaire	4473	4474	4482	4483	4484	4485	4486			
Detall del procés d'excavació de l'estrat UE 4470. Des del nord. Punt núm.24											
0428	Bonaire										
Detall del crivatge de l'estrat UE 4470. Des del nord. Punt núm.24											
0429	Bonaire	4473	4479	4482	4483	4485					
Detall del procés d'excavació de l'estrat UE 4470. Des de l'oest. Punt núm.24											
0430	Bonaire	4472	4473	4474	4477	4485					
Detall del mur UE 4477. Des del nord-est. Punt núm.24											
0431	Bonaire	4473	4474	4477							
Detall del mur UE 4477. Des del nord-est. Punt núm.24											
0432	Bonaire	4477									
Detall del mur UE 4477. Des del sud-est. Punt núm.24											
0433	Bonaire	4473	4474	4477	4485						
Detall del mur UE 4477. Des del nord-est. Punt núm.24											
0434	Bonaire	4474	4477								
Detall del mur UE 4477. Des de l'est. Punt núm.24											

## Jaciment

Jaciment del Born

Num.	Sector	UE					
0435	Bonaire	4472	4473	4474	4477		
Detall del mur UE 4477 i del mur límit sud de la fossa del carrer Bonaire cantonada Micó. Des del nord-est. Punt núm.24							
0436	Bonaire	4472	4473	4474	4477		
Detall del mur UE 4477 i del mur límit sud de la fossa del carrer Bonaire cantonada Micó. Des del nord-est. Punt núm.24							
0437	Bonaire	4471	4473	4479	4480	4481	4483
Detall del mur límit est de la fossa del carrer Bonaire cantonada Micó. Des del nord-oest. Punt núm.24							
0438	Bonaire	4473	4476	4479	4480	4481	
Detall del mur límit est de la fossa del carrer Bonaire cantonada Micó. Des del nord-oest. Punt núm.24							
0439	Bonaire	4473	4479	4480	4481		
Detall del mur límit est de la fossa del carrer Bonaire cantonada Micó. Des del nord. Punt núm.24							
0440	Bonaire	4471	4473	4475	4479	4480	4481 4482
Detall de l'angle nord-est de la fossa del carrer Bonaire cantonada Micó. Des de l'oest. Punt núm.24							
0441	Bonaire	4471	4475	4477	4482	4485	
Detall del mur límit nord de la fossa del carrer Bonaire cantonada Micó. Des del sud-oest. Punt núm.24							
0442	Bonaire	4471	4473	4475	4477	4482	4485
Detall del mur límit nord de la fossa del carrer Bonaire cantonada Micó. Des del sud-oest. Punt núm.24							
0443	Bonaire	4474	4486				
Detall del mur límit oest de la fossa del carrer Bonaire cantonada Micó. Des del sud-est. Punt núm.24							
0444	Bonaire	4472	4474	4477	4484	4486	
Detall del mur límit oest de la fossa del carrer Bonaire cantonada Micó. Des de l'est. Punt núm.24							
0445	Bonaire	4471	4475	4477			
Detall del mur límit nord de la fossa del carrer Bonaire cantonada Micó. Des del sud-oest. Punt núm.24							
0446	Bonaire	4471	4475	4477	4482	4485	
Detall del mur límit nord de la fossa del carrer Bonaire cantonada Micó. Des del sud-oest. Punt núm.24							
0447	Bonaire	4471	4474	4475	4477		
Detall del mur límit nord de la fossa del carrer Bonaire cantonada Micó. Des del sud-oest. Punt núm.24							
0448	Bonaire	4475	4477				
Detall del punt on coincideixen els murs UE 4475 i UE 4477. Des del sud. Punt núm.24							

## Jaciment

Jaciment del Born

Num.	Sector	UE
0449	Bonaire	4473 4475
Detall del punt on coincideixen els murs UE 4473 i UE 4475. Des de l'oest. Punt núm.24		
0450	Bonaire	4471
Detall d'algunes absències de carreus en la paret UE 4471. Des del sud-oest. Punt núm.24		
0451	Bonaire	4472 4487
Detall del mur límit sud de la fossa del carrer Bonaire cantonada Micó. Des del nord-est. Punt núm.24		
0452	Bonaire	4472 4474 4487
Detall del mur límit sud de la fossa del carrer Bonaire cantonada Micó. Des del nord-est. Punt núm.24		
0453	Bonaire	4472 4487
Detall del mur límit sud de la fossa del carrer Bonaire cantonada Micó (part superior). Des del nord-est. Punt núm.24		
0454	Bonaire	4472
Detall del mur límit sud de la fossa del carrer Bonaire cantonada Micó (part inferior). Des del nord-est. Punt núm.24		
0455	Bonaire	4484
Detall de la coberta UE 4484. Des del sud. Punt núm.24		
0456	Bonaire	4482 4484 4485
Detall de la coberta UE 4484. Des del sud. Punt núm.24		
0457	Bonaire	4471 4482 4484 4485
Detall de la coberta UE 4484. Des del sud. Punt núm.24		
0458	Bonaire	4484
Detall de la coberta UE 4484. Des del sud. Punt núm.24		
0459	Bonaire	4484
Detall de la coberta UE 4484. Des del sud. Punt núm.24		
0460	Bonaire	4471 4482 4485
Detall del mur límit nord de la fossa del carrer Bonaire cantonada Micó (part superior). Des del sud. Punt núm.24		
0461	Bonaire	4471 4482 4485
Detall del mur límit nord de la fossa del carrer Bonaire cantonada Micó (part superior). Des del sud. Punt núm.24		
0462	Bonaire	4473 4479
Detall de la claveguera UE 4479. Des del nord-oest. Punt núm.24		

## Jaciment

Jaciment del Born

Num.	Sector	UE	
0463	Bonaire	4473	4480
Detall de la claveguera UE 4480. Des del nord-oest. Punt núm.24			
0464	Bonaire	4473	4480
Detall de la claveguera UE 4480. Des del nord-oest. Punt núm.24			
0465	Bonaire	4473	4481
Detall de la claveguera UE 4481. Des del nord-oest. Punt núm.24			
0466	Bonaire	4473	4481
Detall de la claveguera UE 4481. Des del nord-oest. Punt núm.24			
0467	Bonaire	4473	4476
Detall de la claveguera UE 4476. Des de l'oest. Punt núm.24			
0468	Bonaire	4473	4476
Detall de la claveguera UE 4476. Des de l'oest. Punt núm.24			
0469	Bonaire	4473	4476
Detall de la claveguera UE 4476 i del mur est de la fossa. Des de l'oest. Punt núm.24			
0470	Bonaire	4473	4483
Detall de la reforma UE 4483 practicada al mur est de la fossa. Des del nord-oest. Punt núm.24			
0471	Bonaire	4473	
Detall del parament de la paret est de la fossa del carrer Bonaire cantonada Micó. Des del nord-oest. Punt núm.24			
0472	Bonaire	4473	
Detall del parament de la paret est de la fossa del carrer Bonaire cantonada Micó. Des del nord-oest. Punt núm.24			
0473	Bonaire	4473	
Detall del parament de la paret est de la fossa del carrer Bonaire cantonada Micó. Des del nord-oest. Punt núm.24			
0474	Bonaire	4473	
Detall del parament de la paret est de la fossa del carrer Bonaire cantonada Micó. Des del nord-oest. Punt núm.24			
0475	Bonaire	4473	
Detall del parament de la paret est de la fossa del carrer Bonaire cantonada Micó. Des del nord-oest. Punt núm.24			
0476	Bonaire	4472	4473 4484
Detall de la paret est recolzant-se en el mur sud de la fossa del carrer Bonaire cantonada Micó. Des del nord. Punt núm.24			

## Jaciment

Jaciment del Born

Num.	Sector	UE
0477	Bonaire	4472 4473
Detall de la paret est recolzant-se en el mur sud de la fossa del carrer Bonaire cantonada Micó. Des del nord. Punt núm 24		
0478	Bonaire	4473 4484
Detall de la coberta de pedra UE 4484 recolzant-se en el mur est de la fossa del carrer Bonaire cantonada Micó. Des del nord. Punt núm 24		
0479	Bonaire	4474 4484
Detall de la coberta de pedra UE 4484 recolzant-se en el mur oest de la fossa del carrer Bonaire cantonada Micó. Des de l'oest. Punt núm 24		
0480	Bonaire	4484
Detall de la coberta de pedra UE 4484. Des del nord. Punt núm.24		
0481	Bonaire	4484
Detall de la coberta de pedra UE 4484. Des del nord. Punt núm.24		
0482	Bonaire	4474 4486
Detall de la reforma UE 4486 practicada al mur oest de la fossa. Des del sud. Punt núm.24		
0483	Bonaire	4474 4484 4486
Detall de la reforma UE 4486 practicada al mur oest de la fossa. Des de l'est. Punt núm.24		
0484	Bonaire	4474
Detall del parament de la paret oest de la fossa del carrer Bonaire cantonada Micó. Des del sud-est. Punt núm 24		
0485	Bonaire	4474
Detall del parament de la paret oest de la fossa del carrer Bonaire cantonada Micó. Des del sud-est. Punt núm 24		
0486	Bonaire	4474
Detall del parament de la paret oest de la fossa del carrer Bonaire cantonada Micó. Des del sud-est. Punt núm 24		
0487	Bonaire	4474
Detall del parament de la paret oest de la fossa del carrer Bonaire cantonada Micó. Des de l'est. Punt núm 24		
0488	Bonaire	4474
Detall del parament de la paret oest de la fossa del carrer Bonaire cantonada Micó. Des de l'est. Punt núm 24		
0489	Bonaire	4472 4474
Detall del punt on es troben les parets sud i oest de la fossa del carrer Bonaire cantonada Micó. Des de l'oest. Punt núm 24		
0490	Bonaire	4472 4474
Detall del punt on es troben les parets sud i oest de la fossa del carrer Bonaire cantonada Micó. Des de l'oest. Punt núm 24		

## Jaciment

Jaciment del Born

Num.	Sector	UE	
0491	Bonaire	4472	4474
Detall del punt on es troben les parets sud i oest de la fossa del carrer Bonaire cantonada Micó. Des de l'oest. Punt núm 24			
0492	Bonaire	4472	4474
Detall del punt on es troben les parets sud i oest de la fossa del carrer Bonaire cantonada Micó. Des de l'oest. Punt núm 24			
0493	Bonaire	4482	4484 4485
Detall de les feines de cobriment de la fossa del carrer Bonaire cantonada Micó. Des del nord. Punt núm.24			
0494	Bonaire	4474	4484 4485
Detall de les feines de cobriment de la fossa del carrer Bonaire cantonada Micó. Des del nord. Punt núm.24			
0495	Bonaire	4482	
Detall de les feines de cobriment de la fossa del carrer Bonaire cantonada Micó. Des del sud. Punt núm.24			
0496	Bonaire	4482	4485
Detall de les feines de cobriment de la fossa del carrer Bonaire cantonada Micó. Des del sud. Punt núm.24			
0497	Bonaire		
Detall de les feines de cobriment de la fossa del carrer Bonaire cantonada Micó. Des del nord. Punt núm.24			
0498	Bonaire	4485	
Detall de les feines de cobriment de la fossa del carrer Bonaire cantonada Micó. Des del sud-est. Punt núm 24			
0499	Bonaire	4482	4485
Detall de les feines de cobriment de la fossa del carrer Bonaire cantonada Micó. Des del sud. Punt núm.24			
0500	Bonaire	4264	4280
Detall de les feines de col·locació de la coberta de la fossa del carrer Bonaire cantonada Micó en la seva posició original. Des del nord. Punt núm 24			
0501	Bonaire	4264	4280
Detall de les feines de col·locació de la coberta de la fossa del carrer Bonaire cantonada Micó en la seva posició original. Des de l'oest. Punt núm 24			
0502	Bonaire	4264	4280
Detall de les feines de col·locació de la coberta de la fossa del carrer Bonaire cantonada Micó en la seva posició original. Des del sud-oest. Punt núm 24			
0503	Bonaire	4264	4280
Detall de les feines de col·locació de la coberta de la fossa del carrer Bonaire cantonada Micó en la seva posició original. Des del sud-oest. Punt núm 24			
0504	Bonaire	4264	4280
Detall de les feines de col·locació de la coberta de la fossa del carrer Bonaire cantonada Micó en la seva posició original. Des de l'oest. Punt núm 24			



## Jaciment

Jaciment del Born

Num.	Sector	UE
0505	Bonaire	4264 4280
Detall de les feines de col·locació de la coberta de la fossa del carrer Bonaire cantonada Micó en la seva posició original. Des del nord-est. Punt núm. 24		
0506	Bonaire	
Detall de les feines de col·locació de la coberta de la fossa del carrer Bonaire cantonada Micó en la seva posició original. Des del nord-est. Punt núm. 24		
0507	Bonaire	4468
Final punt núm.24 (Claveguera UE 4468). des del nord		
0508	Bonaire	4264 4280
Final punt núm.24 (Fossa). Des del nord-est		
0509	V	
Inicial punt núm.25. Des de l'est		
0510	V	
Inicial punt núm.25. Des del nord-oest		
0511	V	
Inicial punt núm.25. Des de l'est		
0512	V	
Inicial punt núm.25. Des de l'est		
0513	V	
Inicial punt núm.25. Des de l'oest		
0514	V	
Feines de sanejament del punt núm.25. Des del nord		
0515	V	
Feines de sanejament del punt núm.25. Des de l'oest		
0516	V	
Reintegració de la pedra del punt núm.25. Des de l'oest		
0517	V	
Reintegració de la pedra del punt núm.25. Des de l'est		
0518	V	
Reintegració de la pedra del punt núm.25. Des de l'est		

## Jaciment

Jaciment del Born

Num.	Sector	UE
0519	V	Reintegració de la pedra del punt núm.25. Des de l'est
0520	V	Reintegració de la pedra del punt núm.25. Des de l'oest
0521	V	Reintegració de la pedra del punt núm.25. Des de l'oest
0522	V	Reintegració de la pedra del punt núm.25. Des del nord
0523	V	Reintegració de la pedra del punt núm.25. Des del nord-est
0524	V	Final punt núm.25. Des del nord-est
0525	V	Inicial punt núm.25. Des del sud
0526	V	Inicial punt núm.25. Des de l'oest
0527	V	Feines de sanejament del punt núm.25. Des de l'oest
0528	V	Feines de sanejament del punt núm.25. Des de l'oest
0529	V	Feines de cobriment del punt núm.25. Des del nord-oest
0530	V	Feines de cobriment del punt núm.25. Des de l'oest
0531	V	Final punt núm.25. Des del sud-oest
0532	V	Final punt núm.25. Des del sud-oest

## Jaciment

Jaciment del Born

Num.	Sector	UE
0533	Rec	
Final punt núm.26. Des de l'oest		
0534	Rec	
Final punt núm.26. Des de l'oest		
0535	Rec	
Final punt núm.26. Des de l'oest		

## **ANNEX IV DOCUMENTACIÓ ADMINISTRATIVA**



19.04.12 002263

Data Num. Hora  
Registre de sortida 04015

Sr. Marçal Roig  
BIMSA Barcelona d'Infraestructures SA  
C. Bolívia, 105, 1r 4a  
08018 Barcelona

Als efectes oportuns, us notifico que la **Comissió Territorial del Patrimoni Cultural de la Ciutat de Barcelona**, en sessió celebrada el **21 de març de 2012**, va adoptar, entre d'altres, el següent acord:

**"Exp. 5/12** *Barcelona (Barcelonès)*  
**Element:** **Jaciment arqueològic de l'Antic Mercat del Born**  
**Protecció:** ♦ BCIN – Z.A. Registre: 3859-ZA . Acord de Govern Generalitat de 28/02/2006, (DOGC 4635, de 17.05.2006)  
**Promotor:** Ajuntament de Barcelona. Projecte Born (ICUB).  
**Actuació:** Tractament dels paviments originals del jaciment arqueològic per adaptar-los a la visita pública. Part separada del Projecte executiu museogràfic del Centre Cultural del Born.

*Un cop valorada la proposta i vist l'informe de la ponència, la Comissió Territorial del Patrimoni Cultural de la Ciutat de Barcelona acorda, per unanimitat, **APROVAR** el document "Tractament dels paviments originals del jaciment arqueològic per adaptar-los a la visita pública. Part separada del Projecte executiu museogràfic del Centre Cultural del Born", amb les següents CONDICIONS:*

- 1. Tots els treballs descrits seran controlats i supervisats per un tècnic en arqueologia i un tècnic en restauració amb la finalitat d'obtenir els millors resultats i garantir la professionalitat dels treballs.*
- 2. S'evitarà l'arranjament de paviments sencers, ja que no es tracta d'una via pública, sinó de restes arqueològiques que han de transmetre, entre d'altres aspectes relacionats amb els valors patrimonials i de memòria històrica, l'urbanisme d'aquest sector de la ciutat a principis del segle XVIII i el resultat de la repressió després de la desfeta de 1714.*
- 3. En el moment de realitzar l'excavació arqueològica de la claveguera del Merdançar, al carrer de Gensana, es valorarà la possibilitat d'analitzar d'altres trams, aparentment ben conservats, per si poguessin presentar algun problema estructural que no s'hagi pogut observar des de la superfície del carrer i que pogués provocar nous esfondraments quan l'espai estigués obert al públic.*
- 4. Caldrà realitzar un document de síntesi que reculli totes les actuacions efectuades i grau d'intervenció tant de conservació i/o restauració com les intervencions arqueològiques - que incorpori plantes, seccions i alçats- i esdevingui un autèntic document de diagnosi i punt zero per a la planificació de les intervencions que encara resten pendents al jaciment.*
- 5. Caldrà redactar el projecte de conservació i restauració integral del jaciment arqueològic declarat BCIN en tota la seva extensió. A aquests efectes es podrà actualitzar el "Projecte de restauració del jaciment arqueològic de l'antic Mercat del Born" aprovat per la CTPC de Barcelona l'any 2005.*



*ES RECORDA que s'haurà de presentar el Projecte museogràfic del Centre Cultural del Born davant d'aquesta Comissió per al seu anàlisi i aprovació, sempre que el projecte comporti una intervenció en la zona arqueològica declarada d'interès nacional (article 2.1.a) del Decret 276/2005, de 27 de desembre, de les comissions territorials del patrimoni cultural)."*

Es fa constar que aquest acord s'adopta en base a la normativa de patrimoni cultural i, per tant, no prejutja l'adequació o la no adequació del projecte a la normativa urbanística o qualsevol altra possible normativa concurrent que li sigui d'aplicació, ja que l'anàlisi d'aquesta qüestió excedeix la competència d'aquesta Comissió.

Contra l'acord que es notifica podeu interposar recurs d'alçada davant l'òrgan que l'ha dictat o davant del conseller de Cultura en el termini d'un mes a comptar des de l'endemà de la recepció de la corresponent notificació.


Maite Cardona  
Secretària de la Comissió Territorial del  
Patrimoni Cultural de la Ciutat de Barcelona

Barcelona, 18 d'abril de 2012

CONSTRUCCIÓ I CONTROL		
Data entrada <b>29/10/2012</b>	Data sortida <b>29/10/2012</b>	Codi servei <b>0917.03-5</b>
Núm. <b>B 018</b>	Núm. <b>B 016</b>	Arxivat a <b>2.2.9</b>

Barcelona, 9 d'octubre de 2012  
Ref.: 470 K121

Sr. Raimon Salvat i Devesa  
Director tècnic d'Edificació de BIMSA  
C. Bolívia, 105, 4t planta  
08018 Barcelona

 Generalitat de Catalunya  
Departament de Cultura

**23.10.12 006349**

Data Num. Hora

Registre de sortida 0401S

Benvolgut,

Us trameto, adjunta, còpia de la resolució, de 9 d'octubre de 2012, per la qual s'autoritza la intervenció arqueològica preventiva de control a:


Antic Mercat del Born. Restauració.  
Carrers:  
- Comercial  
- de la Ribera  
- de la Fusina  
- Pl. Comercial  
- Ptge. Mercantil  
Barcelona (Barcelonès)

Termini de realització: de 10 d'octubre a 31 de desembre de 2012

Atentament,



M. Àngels Torras Ripoll  
Directora

 Ajuntament de Barcelona | BIM/SA, Barcelona  
Direcció d'Edificacions Municipals

**00026375**

REGISTRE D'ENTRADA



Expedient R/N 470 K121 NB 2012/4-9167 d'autorització d'intervenció arqueològica preventiva a: Antic Mercat del Born, Barcelona (Barcelonès), segons el procediment establert en l'article 14 i següents del Decret 78/2002, de 5 de març de 2002, del Reglament de protecció del patrimoni arqueològic i paleontològic.

### Antecedents

1. La zona arqueològica que acollirà el Centre Cultural correspon a l'antic edifici ocupat pel Mercat del Born on, amb motiu del projecte de Biblioteca Central, els treballs arqueològics van documentar l'evolució d'un sector del barri de la Ribera, des del segle XIV fins al moment de la seva destrucció, l'any 1716, com a conseqüència de la Guerra de Successió amb l'objectiu de construir-hi una ciutadella militar.
2. El jaciment constitueix un important element en la memòria històrica per la seva vinculació amb fets transcendents per la història de Catalunya, i en particular en l'evolució de la vida política i social de la ciutat de Barcelona, esdevenint un punt de referència clau. Les actuacions que s'han dut a terme per a l'adequació del jaciment com a Centre Cultural han estat aprovades per la Comissió territorial del Patrimoni Cultural (actualment Comissió Territorial del Patrimoni Cultural de la Ciutat de Barcelona) en diverses sessions.

### Fets

1. El 9 d'octubre de 2012 (registre d'entrada núm. 001558/0401E) els senyors Raimon Salvat i Devesa, director tècnic d'edificació BIM/SA i Josep Lluís Alay, Director de Patrimoni, Museus i Arxius de l'Ajuntament de Barcelona, van sol·licitar una intervenció arqueològica preventiva de control a l'Antic Mercat del Born a Barcelona, Barcelonès, sota la direcció d'Isabel Pereira Hernández de l'empresa CODEX, SCCL., del 10 d'octubre al 31 de desembre de 2012.
2. El dia 9 d'octubre de 2012 la tècnica arqueòloga dels Serveis Territorials a Barcelona va emetre informe favorable sobre la sol·licitud esmentada.
3. El dia 9 d'octubre de 2012 el Servei d'Arqueologia i Paleontologia va proposar autoritzar la intervenció.

### Motivació

La intervenció està motivada per l'adequació del jaciment com a Centre Cultural i dona resposta als requeriments efectuats per la Comissió territorial del Patrimoni Cultural de la Ciutat de Barcelona.

### Fonaments de dret

1. Article 47 i següents de la Llei 9/1993, de 30 de setembre, del patrimoni cultural català (DOGC núm. 1807).
2. Decret 78/2002, de 5 de març de 2002, del Reglament de protecció del patrimoni arqueològic i paleontològic (DOGC núm. 3594).





3. Decret 304/2011, de 29 de març, de reestructuració del Departament de Cultura (DOGC núm. 5849, de 31.3.2011); i Resolució CMC/254/2010, de 8 de gener, de delegació de competències de la persona titular de la Direcció General del Patrimoni Cultural en les persones directores dels Serveis Territorials del Departament de Cultura i Mitjans de Comunicació (DOGC núm. 5566, de 12.2.2010).

## Resolució

Per tot això, **resolc:**

1. **Autoritzar** la intervenció arqueològica preventiva d'acord amb les següents dades i condicions:

Lloc de la intervenció: Antic Mercat del Born, Barcelona (Barcelonès).

Persona o institució autoritzada: Ajuntament de Barcelona (BIM/SA-ICUB).

Direcció de la intervenció arqueològica: Isabel Pereira Hernández (CODEX).

Activitat autoritzada: control

Termini de realització de la intervenció: del 10 d'octubre al 31 de desembre de 2012.

Lloc de dipòsit provisional de les restes: *in situ*.

La intervenció arqueològica o paleontològica autoritzada haurà de ser realitzada d'acord amb les disposicions de la Llei 9/1993, del patrimoni cultural català, i del Decret 78/2002, del Reglament de protecció del patrimoni arqueològic i paleontològic, així com en els termes descrits en la documentació presentada per a la tramitació de l'expedient.

El termini de dos anys previst per a la presentació de la memòria, s'entendrà que comença a comptar a partir del dia en què ha finalitzat la intervenció.

2. Notificar aquesta resolució, que no exhaureix la via administrativa, a la persona o entitat interessada i comunicar-li que contra aquesta pot interposar-hi recurs d'alçada davant el conseller de Cultura, en el termini d'un mes a comptar de l'endemà de la recepció d'aquesta notificació.

Notificar, així mateix, aquesta resolució a l'ajuntament del municipi afectat, i comunicar-li que contra aquesta pot interposar-hi recurs contenciós administratiu davant el Tribunal Superior de Justícia de Catalunya, en el termini de dos mesos a comptar de l'endemà de la recepció d'aquesta notificació. Potestativament, dins el mateix termini, podrà efectuar el requeriment previ previst a l'article 44 de la Llei 29/1998, de 13 de juliol, de la jurisdicció contenciosa administrativa.

P.d. Resolució CMC/254/2010, DOGC 12.2.2010

La directora

M. Àngels Torras Ripoll  
Barcelona, 9 d'octubre de 2012



Data 23 OCT. 2012

Faig constar que aquesta còpia  
reproduceix fidelment l'original.

## **ANNEX V DOCUMENTACIÓ RESTAURACIÓ**

---

# **JACIMENT DEL MERCAT DEL BORN [BARCELONA]**

---

Treballs de consolidació de  
paviments

[Novembre 2012][Gener 2013]

---

Gamarra & García  
Conservació i Restauració, S.L.

---

## ÍNDIX

1-Introducció .....	3
2- Metodologia.....	4
3-Descripció dels treballs realitzats.....	4

## 1.- INTRODUCCIÓ

Aquest informe es el resultat de la intervenció efectuada per realitzar la consolidació de paviments a les estructures arqueològiques de l'antic Mercat del Born. Els treballs es realitzen durant el mesos de novembre i desembre del 2012, i gener del 2013, amb la intervenció d'una tècnic especialista en restauració arqueològica.

En el moment en que es realitzen aquests treballs el projecte global del jaciment del Mercat del Born, es troba en una fase força avançada. Tenint com a base el possible recorregut dels visitants, s'estudien quins son els punts amb deficient estat de conservació, que es troben inclosos als diferents itineraris. Es tracta de zones puntuals als claveguerams, lloses de paviments dels carrers, i paviments a l'interior d'algunes cases.

Un altre àrea d'intervenció ha estat realitzar els treballs de presentació final de les llacunes de paviments que els operaris omplien amb una barreja d'àrids.

L'objectiu del procés de consolidació es permetre el recorregut dels visitants per aquests itineraris amb seguretat, i millorar la lectura del conjunt ordenant elements desplaçats de la seva posició original.

## **2.- METODOLOGIA**

La metodologia per realitzar aquests treballs, que s'adequarà segons les necessitats, es la següent :

- Neteja superficial de forma mecànica dels diferents punts intervinguts. Retirada de pols, terra i sorra per assegurar la bona cohesió dels nous morters.
- Reompliment de cavitats de les clavegueres per evitar el seu esfondrament.
- Recol·locació de pedres amb morter hidràulic normal ( 3 de sorra de riu x 1 vol. calç hidràulica).

## **3.- DESCRIPCIÓ DELS TREBALLS REALITZATS**


Les zones intervingudes corresponen a carrers i espais (cases senyorials) que formen part del circuit de visites.

Els carrers on s'ha intervingut son: Dies Feiners o Joc de la pilota, Dels Ventres, De Corders de Viola o Na Rodés, Bonaire, Xuclés, Gensana i Bornet.

Les cases senyorials son : Casa dels Boxadors i Casa de la Neu al sector 5, i Palau Baró de Sant Vicenç.

## LLOSES PAVIMENTS

- Localització dels punts. Documentació fotogràfica.
- Neteja de les restes de terra i sorra per mitjans manuals.
- Recol·locació de peces de paviment (lloses i llambordes), tant a carrers com a les cases. El morter utilitzat ha estat el morter tradicional de calç hidràulica, en proporció 1:3.



*Exemple estat inicial i final al Palau Baró de Sant Vicenç*



*Exemple estat inicial i final al carrer Gensana*

## LLOSES CLAVEGUERAM I PAVIMENTS ENFONSATS

S'han intervingut al voltant de 14 clavegueres (de carrers i cases senyorials), als col·lectors generals dels carrers Corders de Viola i carrer dels Dies feiners i a una fossa sèptica del carrer Bonaire.


- Localització dels punts. Documentació gràfica i fotogràfica.
- Excavació arqueològica per part de l'arqueòleg (Codex, S.C.P.).
- Els trams de col·lectors i clavegueres excavats es reomplert amb "tot u" o zahorres, i/o la mateixa sorra extreta de l'excavació. El tot u es una barreja d'àrids,
- Recol·locació de lloses de col·lectors i clavegueres.



*Exemple: Claveguera al carrer dels Ventres*



L'aixecament de zones enfonsades comporten la mateixa metodologia que a les clavegueres. La documentació es important a l'hora de desmuntar, ja que ens permetrà tornar a ubicar les peces en la mateixa posició. Els forats es reomplen també amb el "tot u".



*Exemple al carrer Bornet*



S'ha portat a terme el seguiment dels treballs de reompliment de les cales, dels encepats, i la "pavimentació" dels carrers dies Feiners i dels Ventres així com els farciments de forats i llacunes, amb tasques de neteja prèvia, documentació i acabats dels morters. En el cas dels encepats, s'omplien amb la barreja de zahorres i s'acabaven a una capa da sauló.



*Exemple d'ompliment d'encepats*

El “tot u” es barreja amb sorra garbellada del mateix jaciment i amb calç hidràulica en proporció 1:1,5:1,5, i s’aplica en sec. Prèviament es remulla la superfície i, aportada la barreja en sec, t s’humiteja i es picona. L’entrega als costats, en alguns punts, era realitzat per la tècnic restauradora amb el mateix morter, però trient els fragments d’àrids més grans.



*Realització de nous paviments*





*Detall del morter*



*Aspecte final*

Direcció Tècnica :

Agustín Gamarra Campuzano  
M<sup>a</sup> José Garcia Mulero

Tècnics restauradors:

Maria del Carmen Ruiz Poveda

Intervenció realitzada al mes de novembre, desembre de 2012 i gener de 2013

---

**Gamarra & Garcia,  
Conservació i restauració, S.L.**

Passeig Àlbers, n° 63, 08198 St. Cugat del Vallès (Barcelona)  
[www.gamigar.com](http://www.gamigar.com) / [gamigar@gamigar.com](mailto:gamigar@gamigar.com)  
93 674 78 14 – 630 90 78 77 / 78